

ДОКУМЕНТАЦИЯ ПО ПЛАНИРОВКЕ ТЕРРИТОРИИ ОБЪЕКТА

«Расходы на мероприятия по повышению уровня обустройства
автомобильных дорог федерального значения.

Устройство стационарного электрического освещения на
автомобильной дороге М-7 «Волга» от Москва – Владимир -
Нижний Новгород – Казань – Уфа на участках
км 788+300 – км 794+650, км 796+600 – км 801+900,
км 802+100 – км 806+400, км 809+300 – км 813+800,
км 817+100 – км 826+950, Республика Татарстан»

Том 1. Основная (утверждаемая) часть проекта планировки территории

Книга 3. Чертеж границ зон
планируемого размещения линейных объектов

ППТ-1-ЧПТ/2

**Общество с ограниченной ответственностью
«Комплексная Безопасность»**

**СРО-П-182-02042013, выдано
Ассоциация СРО «ЭкспертПроект» 27.03.2018г.**

**Заказчик: ФКУ «ФЕДЕРАЛЬНОЕ УПРАВЛЕНИЕ АВТОМОБИЛЬНЫХ
ДОРОГ ВОЛГО-ВЯТСКОГО РЕГИОНА ФЕДЕРАЛЬНОГО
ДОРОЖНОГО АГЕНТСТВА»**

**ДОКУМЕНТАЦИЯ ПО ПЛАНИРОВКЕ
ТЕРРИТОРИИ ОБЪЕКТА**

**«Расходы на мероприятия по повышению уровня
обустройства автомобильных дорог федерального значения.
Устройство стационарного электрического освещения на
автомобильной дороге М-7 «Волга» Москва – Владимир –
Нижний Новгород – Казань – Уфа на участках
км 788+300 – км 794+650, км 796+600 – км 801+900,
км 802+100 – км 806+400, км 809+300 – км 813+800,
км 817+100 – км 826+950, Республика Татарстан»**

**Том 1. Основная (утверждаемая) часть
проекта планировки территории**

**Книга 3. Чертеж границ зон
планируемого размещения линейных объектов**

ППТ-1-ЧПТ/2

Казань, 2019

**Общество с ограниченной ответственностью
«Комплексная Безопасность»**

**СРО-П-182-02042013, выдано
Ассоциация СРО «ЭкспертПроект» 27.03.2018г.**

**Заказчик: ФКУ «ФЕДЕРАЛЬНОЕ УПРАВЛЕНИЕ АВТОМОБИЛЬНЫХ
ДОРОГ ВОЛГО-ВЯТСКОГО РЕГИОНА ФЕДЕРАЛЬНОГО
ДОРОЖНОГО АГЕНТСТВА»**

**ДОКУМЕНТАЦИЯ ПО ПЛАНИРОВКЕ
ТЕРРИТОРИИ ОБЪЕКТА**

**«Расходы на мероприятия по повышению уровня
обустройства автомобильных дорог федерального значения.
Устройство стационарного электрического освещения на
автомобильной дороге М-7 «Волга» Москва – Владимир –
Нижний Новгород – Казань – Уфа на участках
км 788+300 – км 794+650, км 796+600 – км 801+900,
км 802+100 – км 806+400, км 809+300 – км 813+800,
км 817+100 – км 826+950, Республика Татарстан»**

**Том 1. Основная (утверждаемая) часть
проекта планировки территории**

**Книга 3. Чертеж границ зон
планируемого размещения линейных объектов**

ППТ-1-ЧПТ/2

Директор

ГИП



Ахметшин А.Ф.

Тимошенко И.Е.

Казань, 2019

ДОКУМЕНТАЦИЯ ПО ПЛАНИРОВКЕ ТЕРРИТОРИИ ОБЪЕКТА

«Расходы на мероприятия по повышению уровня обустройства
автомобильных дорог федерального значения.

Устройство стационарного электрического освещения на
автомобильной дороге М-7 «Волга» от Москва – Владимир -
Нижний Новгород – Казань – Уфа на участках
км 788+300 – км 794+650, км 796+600 – км 801+900,
км 802+100 – км 806+400, км 809+300 – км 813+800,
км 817+100 – км 826+950, Республика Татарстан»

Том 1. Основная (утверждаемая) часть проекта планировки территории

Книга 3. Чертеж границ зон
планируемого размещения линейных объектов

ПШТ-1-ЧПТ/2

Генеральный директор



Р.А. Бало

Изм	№ док.	Подп.	Дата

Обозначение	Наименование	Примечание
ТОМ 1. Основная (утверждаемая) часть проекта планировки территории		
ППТ-1-П	Книга 1. Положение о размещении линейного объекта	
ППТ-1-ЧПТ/1	Книга 2. Чертёж красных линий	
ППТ-1-ЧПТ/2	Книга 3. Чертеж границ зон планируемого размещения линейных объектов	
ТОМ 2. Материалы по обоснованию проекта планировки территории		
ППТ-2-ПЗ	Книга 1. Пояснительная записка	
ППТ-2-01	Книга 2. Схема расположения элементов планировочной структуры (территорий, занятых линейными объектами и (или) предназначенных для размещения линейных объектов)	
ППТ-2-02	Книга 3. Схема использования территории в период подготовки проекта планировки территории	
ППТ-2-03	Книга 4. Схема организации улично-дорожной сети и движения транспорта, схема вертикальной планировки территории, инженерной подготовки и инженерной защиты территории, схема конструктивных и планировочных решений	
ППТ-2-04	Книга 5. Схема границ зон с особыми условиями использования территорий, территорий объектов культурного наследия и территорий, подверженных риску возникновения чрезвычайных ситуаций природного и техногенного характера	
ТОМ 3. Основная (утверждаемая) часть проекта межевания территории		
ПМТ-1-ПЗ	Книга 1. Пояснительная записка	
ПМТ-1-ПЗ-П	Книга 2. Приложения	
ПМТ-1-ЧМТ	Книга 3. Чертеж межевания территории	
ТОМ 4. Материалы по обоснованию проекта межевания территории		
ПМТ-2	Чертеж материалов по обоснованию проекта межевания территории	
ТОМ 5. Схема резервирования земель необходимых для размещения объекта капитального строительства федерального значения		
СРЗ	Схема резервирования земель необходимых для размещения объекта капитального строительства федерального значения	
ТОМ 6. Схема планировочной организации земельных участков, предназначенных для размещения объекта капитального строительства федерального значения		
СПОЗУ	Схема планировочной организации земельных участков, предназначенных для размещения объекта капитального строительства федерального значения	
СП		
Изм.	Кол.уч.	Лист
Разработал	Наумов	Дата
Проверил	Бало	Дата
Состав документации по планировке территорий		Стадия
		Лист
ООО «Градземпроект»		Листов
		ДПТ - 1

Взам. инв. №

Подпись и дата

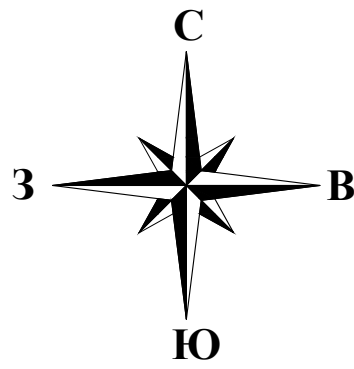
Инв. № подл.

ДОКУМЕНТАЦИЯ ПО ПЛАНИРОВКЕ ТЕРРИТОРИИ ОБЪЕКТА

«Расходы на мероприятия по повышению уровня обустройства автомобильных дорог федерального значения. Устройство стационарного электрического освещения на автомобильной дороге М-7 «Волга» от Москва - Владимир - Нижний Новгород - Казань - Уфа на участках км 788+300 - км 794+650, км 796+600 - км 801+900, км 802+100 - км 806+400, км 809+300 - км 813+800, км 817+100 - км 826+950, Республика Татарстан»

Чертеж границ зон планируемого размещения линейных объектов, М 1:1000

км 788+300 - км 794+650



УСЛОВНЫЕ ОБОЗНАЧЕНИЯ:

ЗОНЫ С ОСОБЫМИ УСЛОВИЯМИ ИСПОЛЬЗОВАНИЯ ТЕРРИТОРИИ:

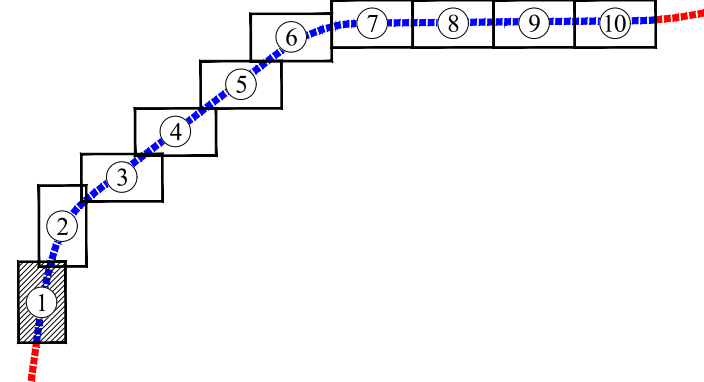
- охранная зона объектов электросетевого хозяйства
- придорожная полоса автомобильной дороги общего пользования федерального значения

ТЕРРИТОРИИ:

- зона объектов транспортной инфраструктуры (И 1)
- зона индивидуальной жилой застройки (Ж 1)
- зона сельскохозяйственных угодий (СХ 1)
- зона санитарно-защитных насаждений (СЗ)
- зона природных ландшафтов (Р 1)
- зона перспективного размещения производственно-коммунальных объектов V класса опасности (П4 П)

16:20:080803
ОСИНОВСКОЕ СЕЛЬСКОЕ ПОСЕЛЕНИЕ
ЗЕЛЕНОДОЛЬСКОГО МУНИЦИПАЛЬНОГО РАЙОНА
РЕСПУБЛИКИ ТАТАРСТАН

Схема сводки листов
км 788+300 - км 794+650



УСЛОВНЫЕ ОБОЗНАЧЕНИЯ:

ГРАНИЦЫ:

- территории, в отношении которой осуществляется подготовка проекта планировки территории
- зоны планируемого размещения линейного объекта федерального значения - «Расходы на мероприятия по повышению уровня обустройства автомобильных дорог федерального значения. Устройство стационарного электрического освещения на автомобильной дороге М-7 «Волга» от Москва - Владимир - Нижний Новгород - Казань - Уфа на участках км 788+300 - км 794+650, км 796+600 - км 801+900, км 802+100 - км 806+400, км 809+300 - км 813+800, км 817+100 - км 826+950, Республика Татарстан»
- земельных участков, прошедших государственный кадастровый учет (сведения о границах которых вносятся в ЕГРН)
- населенных пунктов
- кадастровых кварталов

КОНТУРА:

- объектов капитального строительства, прошедших государственный кадастровый учет

ПОЯСНИТЕЛЬНЫЕ НАДПИСИ:

- 16:20:080101 номер кадастрового квартала
- 16:20:2.57 реестровый (учетный, условный) номер границы зоны с особыми условиями использования территории - придорожная полоса автомобильной дороги общего пользования
- 1 номер характерной точки границы зоны планируемого размещения объекта федерального значения - «Расходы на мероприятия по повышению уровня обустройства автомобильных дорог федерального значения. Устройство стационарного электрического освещения на автомобильной дороге М-7 «Волга» от Москва - Владимир - Нижний Новгород - Казань - Уфа на участках км 788+300 - км 794+650, км 796+600 - км 801+900, км 802+100 - км 806+400, км 809+300 - км 813+800, км 817+100 - км 826+950, Республика Татарстан»
- 1 номер характерной точки устанавливаемой придорожной полосы автомобильной дороги М-7 «Волга»

ТРАНСПОРТНАЯ ИНФРАСТРУКТУРА:

- автомобильная дорога федерального значения М-7 «Волга»
- автомобильная дорога, проезд местного значения

ИНЖЕНЕРНАЯ ИНФРАСТРУКТУРА:

- электроснабжение
- кабельная линия искусственного электроосвещения
- светодиодный прожектор
- воздушная линия электропередачи 0,4 кВ
- воздушная линия электропередачи 10 кВ
- воздушная линия электропередачи 110 кВ
- воздушная линия электропередачи 220 кВ
- связь
- кабельная линия связи
- газоснабжение
- подземный газопровод

						ППТ-1-ЧПТ/2		
						Семюжское сельское поселение, Динское сельское поселение, Красносельское сельское поселение, Высокогорское сельское поселение Высокогорского муниципального района, Осиновское сельское поселение Зеленодольского муниципального района, Кошкеевское сельское поселение Пестрчинского муниципального района, г. Казань, Республика Татарстан		
Изм.	Кол.уч.	Лист	№ док.	Подп.	Дата	Документация по планировке территории линейного объекта - «Расходы на мероприятия по повышению уровня обустройства автомобильных дорог федерального значения. Устройство стационарного электрического освещения на автомобильной дороге М-7 «Волга» от Москва - Владимир - Нижний Новгород - Казань - Уфа на участках км 788+300 - км 794+650, км 796+600 - км 801+900, км 802+100 - км 806+400, км 809+300 - км 813+800, км 817+100 - км 826+950, Республика Татарстан»	Стадия	Лист
Разработал	Забавников						ДПТ	1
Проверил	Бало					Чертеж границ зон планируемого размещения линейных объектов, М 1:1000	Листов	46
						ООО «Градземпроект»		

ДОКУМЕНТАЦИЯ ПО ПЛАНИРОВКЕ ТЕРРИТОРИИ ОБЪЕКТА

«Расходы на мероприятия по повышению уровня обустройства автомобильных дорог федерального значения. Устройство стационарного электрического освещения на автомобильной дороге М-7 «Волга» от Москва - Владимир - Нижний Новгород - Казань - Уфа на участках км 788+300 - км 794+650, км 796+600 - км 801+900, км 802+100 - км 806+400, км 809+300 - км 813+800, км 817+100 - км 826+950, Республика Татарстан»

Чертеж границ зон планируемого размещения линейных объектов, М 1:1000

км 788+300 - км 794+650

УСЛОВНЫЕ ОБОЗНАЧЕНИЯ:

ГРАНИЦЫ:

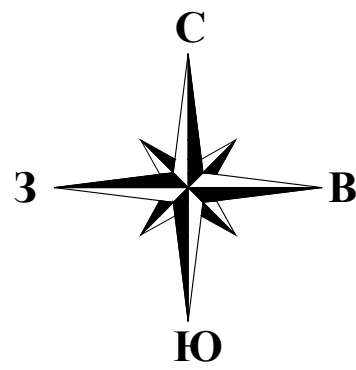
- территории, в отношении которой осуществляется подготовка проекта планировки территории
- зоны планируемого размещения линейного объекта федерального значения - «Расходы на мероприятия по повышению уровня обустройства автомобильных дорог федерального значения. Устройство стационарного электрического освещения на автомобильной дороге М-7 «Волга» от Москва - Владимир - Нижний Новгород - Казань - Уфа на участках км 788+300 - км 794+650, км 796+600 - км 801+900, км 802+100 - км 806+400, км 809+300 - км 813+800, км 817+100 - км 826+950, Республика Татарстан»
- населенных пунктов
- кадастровых кварталов
- земельных участков, прошедших государственный кадастровый учет (сведения о границах которых имеются в ЕГРН)

КОНТУРА:

- объектов капитального строительства, прошедших государственный кадастровый учет

ПОЯСНИТЕЛЬНЫЕ НАДПИСИ:

- 16:20:080101 номер кадастрового квартала
- 16.20.2.57 реестровый (учетный, условный) номер границы зоны с особыми условиями использования территории - придорожная полоса автомобильной дороги общего пользования
- 1 номер характерной точки границы зоны планируемого размещения объекта федерального значения - «Расходы на мероприятия по повышению уровня обустройства автомобильных дорог федерального значения. Устройство стационарного электрического освещения на автомобильной дороге М-7 «Волга» от Москва - Владимир - Нижний Новгород - Казань - Уфа на участках км 788+300 - км 794+650, км 796+600 - км 801+900, км 802+100 - км 806+400, км 809+300 - км 813+800, км 817+100 - км 826+950, Республика Татарстан»
- 1 номер характерной точки устанавливаемой придорожной полосы автомобильной дороги М-7 «Волга»



ОСИНОВСКОЕ СЕЛЬСКОЕ ПОСЕЛЕНИЕ ЗЕЛЕНОДОЛЬСКОГО МУНИЦИПАЛЬНОГО РАЙОНА РЕСПУБЛИКИ ТАТАРСТАН

ТРАНСПОРТНАЯ ИНФРАСТРУКТУРА:

- автомобильная дорога федерального значения М-7 «Волга»
- водопропускная труба
- металлическое барьерное ограждение
- 789 километровый знак автомобильной дороги М-7 «Волга»

ИНЖЕНЕРНАЯ ИНФРАСТРУКТУРА:

- существующая планируемая
- электроснабжение
- кабельная линия искусственного электроосвещения
- трансформаторная подстанция
- воздушная линия электропередачи 10 кВ
- кабельная линия электропередачи 10 кВ
- воздушная линия электропередачи 110 кВ
- газоснабжение
- надземный газопровод
- подземный газопровод

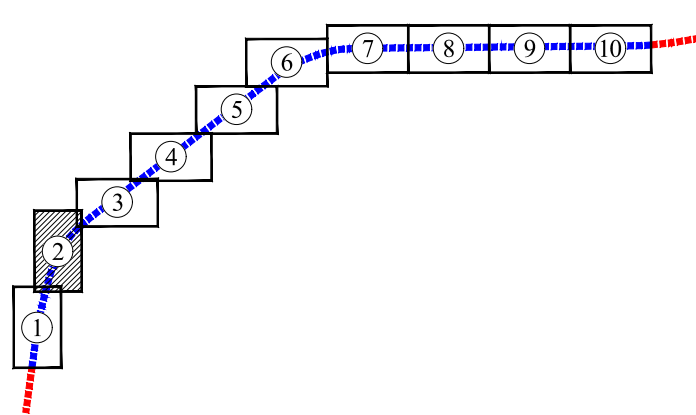
ТЕРРИТОРИИ:

- зона объектов транспортной инфраструктуры (И 1)
- зона индивидуальной жилой застройки (Ж 1)
- зона сельскохозяйственных угодий (СХ 1)
- зона санитарно-защитных насаждений (СЗ)
- зона природных ландшафтов (Р 1)

ЗОНЫ С ОСОБЫМИ УСЛОВИЯМИ ИСПОЛЬЗОВАНИЯ ТЕРРИТОРИИ:

- охранная зона объектов электросетевого хозяйства
- придорожная полоса автомобильной дороги общего пользования федерального значения

Схема сводки листов
км 788+300 - км 794+650



ППТ-1-ЧПТ/2						Статус		
Семновское сельское поселение, Динское сельское поселение, Красносельское сельское поселение, Высоковское сельское поселение Высоковского муниципального района, Осиновское сельское поселение Зеленодольского муниципального района, Кошкинское сельское поселение Пестрчинского муниципального района, г. Казань, Республика Татарстан						ДПТ	2	46
Чертеж границ зон планируемого размещения линейных объектов, М 1:1000						ООО «Градземпроект»		
Изм.	Кол.уч.	Лист	№ док.	Подп.	Дата			
Разработал	Забавников							
Проверил	Бало							

ДОКУМЕНТАЦИЯ ПО ПЛАНИРОВКЕ ТЕРРИТОРИИ ОБЪЕКТА

«Расходы на мероприятия по повышению уровня обустройства автомобильных дорог федерального значения. Устройство стационарного электрического освещения на автомобильной дороге М-7 «Волга» от Москва - Владимир - Нижний Новгород - Казань - Уфа на участках км 788+300 - км 794+650, км 796+600 - км 801+900, км 802+100 - км 806+400, км 809+300 - км 813+800, км 817+100 - км 826+950, Республика Татарстан»

Чертеж границ зон планируемого размещения линейных объектов, М 1:1000

км 788+300 - км 794+650

УСЛОВНЫЕ ОБОЗНАЧЕНИЯ:

ГРАНИЦЫ:

- территории, в отношении которой осуществляется подготовка проекта планировки территории
- зоны планируемого размещения линейного объекта федерального значения - объекты на территории по плану уровню обустройства автомобильных дорог федерального значения. Устройство стационарного электрического освещения на автомобильной дороге М-7 «Волга» от Москва - Владимир - Нижний Новгород - Казань - Уфа на участках км 788+300 - км 794+650, км 796+600 - км 801+900, км 802+100 - км 806+400, км 809+300 - км 813+800, км 817+100 - км 826+950, Республика Татарстан»
- кадастровых кварталов
- земельных участков, прошедших государственный кадастровый учет (сведения о границах которых имеются в ЕГРН)

КОНТУРА:

- объектов капитального строительства, прошедших государственный кадастровый учет

ЗОНЫ С ОСОБЫМИ УСЛОВИЯМИ ИСПОЛЬЗОВАНИЯ ТЕРРИТОРИИ:

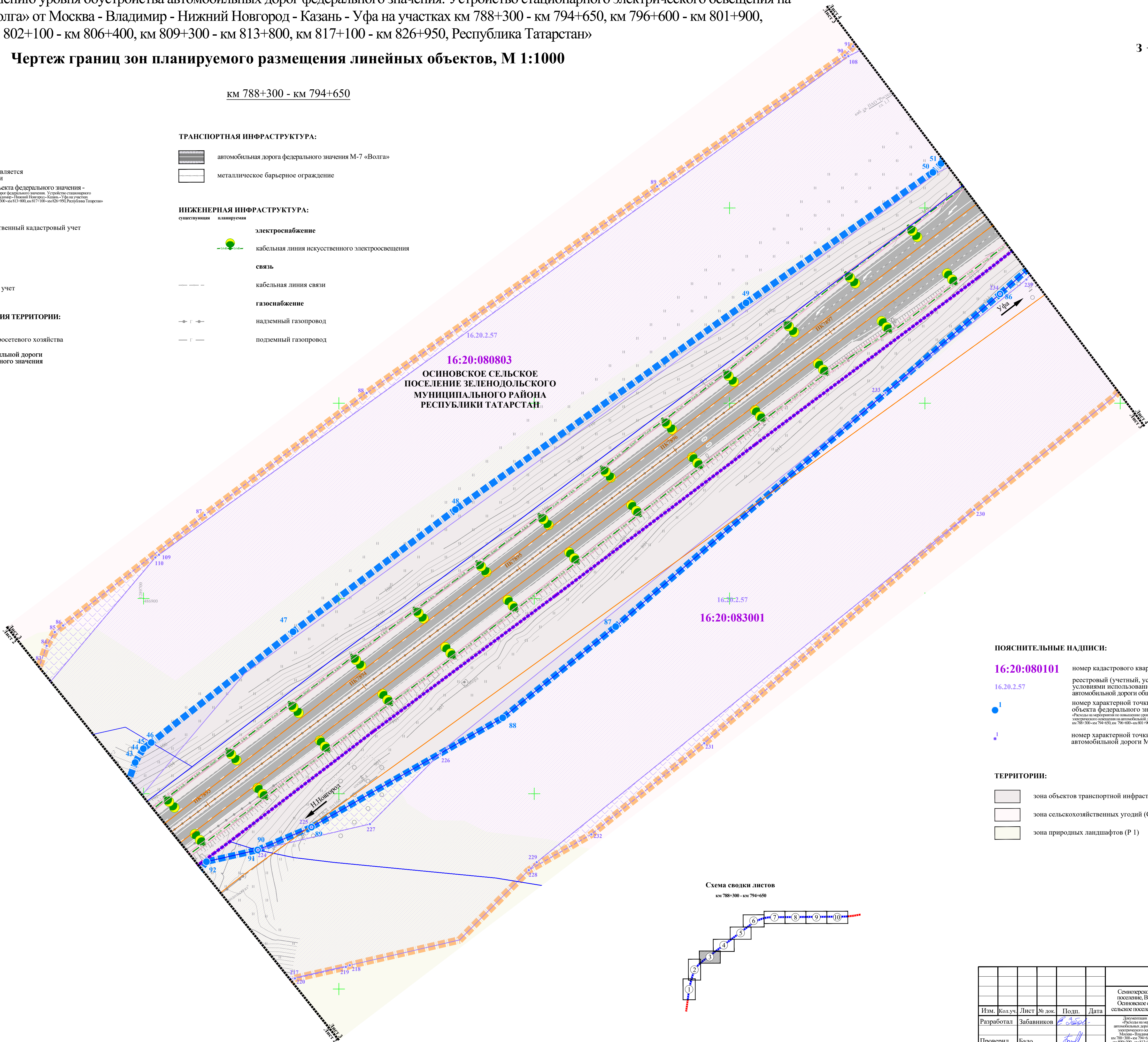
- охранная зона объектов электросетевого хозяйства
- придорожная полоса автомобильной дороги общего пользования федерального значения

ТРАНСПОРТНАЯ ИНФРАСТРУКТУРА:

- автомобильная дорога федерального значения М-7 «Волга»
- металлическое барьерное ограждение

ИНЖЕНЕРНАЯ ИНФРАСТРУКТУРА:

- электроснабжение
 - кабельная линия искусственного электроосвещения
- связь
 - кабельная линия связи
- газоснабжение
 - надземный газопровод
 - подземный газопровод



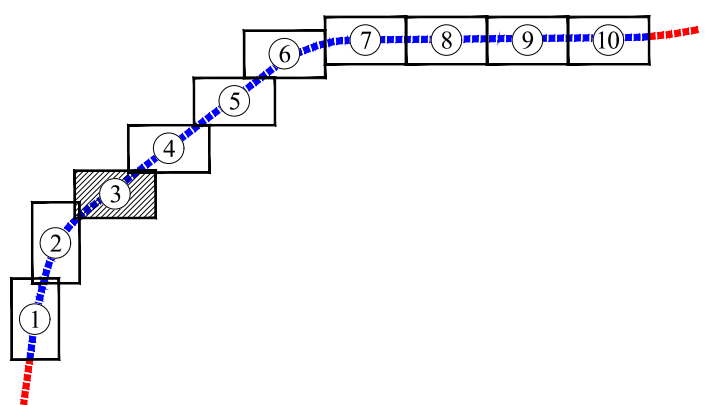
ПОЯСНИТЕЛЬНЫЕ НАДПИСИ:



- 16:20:080101 номер кадастрового квартала
- 16.20.2.57 реестровый (учетный, условный) номер границы зоны с особыми условиями использования территории - придорожная полоса автомобильной дороги общего пользования
- 1 номер характерной точки границы зоны планируемого размещения объекта федерального значения - «Участки на территории по плану уровню обустройства автомобильных дорог федерального значения. Устройство стационарного электрического освещения на автомобильной дороге М-7 «Волга» от Москва - Владимир - Нижний Новгород - Казань - Уфа на участках км 788+300 - км 794+650, км 796+600 - км 801+900, км 802+100 - км 806+400, км 809+300 - км 813+800, км 817+100 - км 826+950, Республика Татарстан»
- 1 номер характерной точки устанавливаемой придорожной полосы автомобильной дороги М-7 «Волга»

ТЕРРИТОРИИ:

- зона объектов транспортной инфраструктуры (И 1)
- зона сельскохозяйственных угодий (СХ 1)
- зона природных ландшафтов (Р 1)

Схема сводки листов
км 788+300 - км 794+650



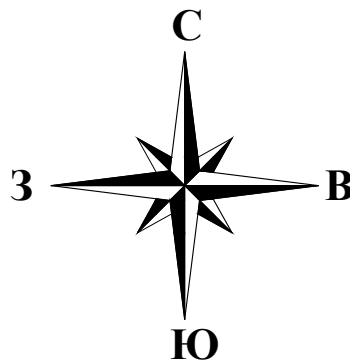
						ППТ-1-ЧПТ/2			
						Семновское сельское поселение, Дачное сельское поселение, Красносельское сельское поселение, Высоковское сельское поселение Высоковского муниципального района, Осиновское сельское поселение Зеленодольского муниципального района, Кошкеевское сельское поселение Пестрчинского муниципального района, г. Казань, Республика Татарстан			
Изм.	Кол.уч.	Лист	№ док.	Подп.	Дата	Документация по планировке территории линейного объекта - «Участки на территории по плану обустройства автомобильных дорог федерального значения. Устройство стационарного электрического освещения на автомобильной дороге М-7 «Волга» от Москва - Владимир - Нижний Новгород - Казань - Уфа на участках км 788+300 - км 794+650, км 796+600 - км 801+900, км 802+100 - км 806+400, км 809+300 - км 813+800, км 817+100 - км 826+950, Республика Татарстан»			
Разработал									
	Забавников					Стадия	Лист	Листов	
						ДПТ	3	46	
Проверил	Бало					Чертеж границ зон планируемого размещения линейных объектов, М 1:1000			
						ООО «Градземпроект»			

ДОКУМЕНТАЦИЯ ПО ПЛАНИРОВКЕ ТЕРРИТОРИИ ОБЪЕКТА

«Расходы на мероприятия по повышению уровня обустройства автомобильных дорог федерального значения. Устройство стационарного электрического освещения на автомобильной дороге М-7 «Волга» от Москва - Владимир - Нижний Новгород - Казань - Уфа на участках км 788+300 - км 794+650, км 796+600 - км 801+900, км 802+100 - км 806+400, км 809+300 - км 813+800, км 817+100 - км 826+950, Республика Татарстан»

Чертеж границ зон планируемого размещения линейных объектов, М 1:1000

км 788+300 - км 794+650



УСЛОВНЫЕ ОБОЗНАЧЕНИЯ:

ГРАНИЦЫ:

- территории, в отношении которой осуществляется подготовка проекта планировки территории
- зоны планируемого размещения линейного объекта федерального значения - «Расходы на мероприятия по повышению уровня обустройства автомобильных дорог федерального значения. Устройство стационарного электрического освещения на автомобильной дороге М-7 «Волга» от Москва - Владимир - Нижний Новгород - Казань - Уфа на участках км 788+300 - км 794+650, км 796+600 - км 801+900, км 802+100 - км 806+400, км 809+300 - км 813+800, км 817+100 - км 826+950, Республика Татарстан»
- зоны планируемого размещения линейного объекта федерального значения на период строительства
- кадастровых кварталов
- земельных участков, прошедших государственный кадастровый учет (сведения о границах которых имеются в ЕГРН)

КОНТУРА:

- объектов капитального строительства, прошедших государственный кадастровый учет

ТЕРРИТОРИИ:

- зона объектов транспортной инфраструктуры (И I)
- зона сельскохозяйственных угодий (СХ I)
- зона природных ландшафтов (Р I)

ЗОНЫ С ОСОБЫМИ УСЛОВИЯМИ ИСПОЛЬЗОВАНИЯ ТЕРРИТОРИИ:

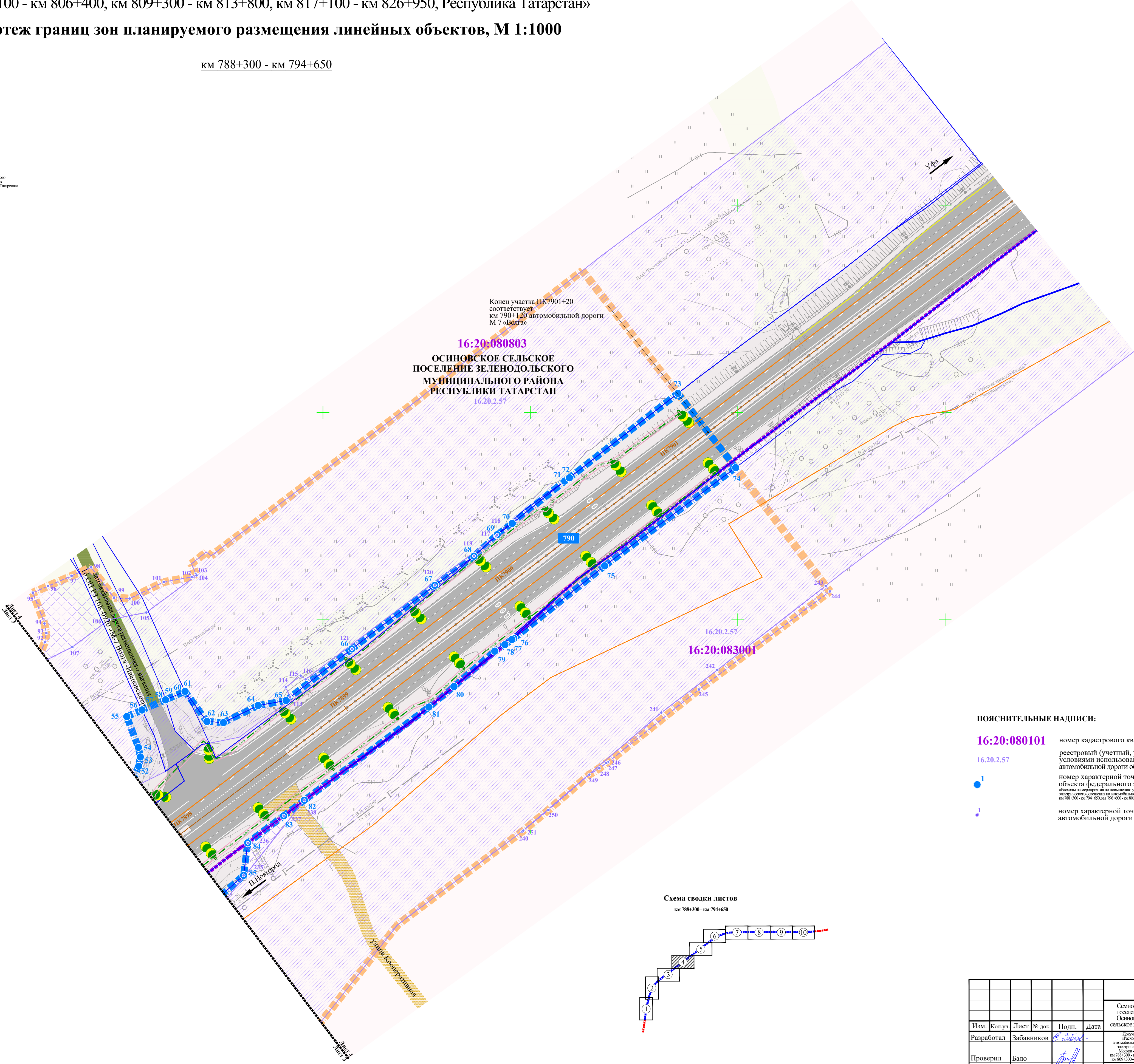
- охранная зона объектов электросетевого хозяйства
- придорожная полоса автомобильной дороги общего пользования федерального значения

ТРАНСПОРТНАЯ ИНФРАСТРУКТУРА:

- автомобильная дорога федерального значения М-7 «Волга»
- автомобильная дорога регионального значения
- автомобильная дорога, проезд местного значения
- водопропускная труба
- металлическое барьерное ограждение
- километровый знак автомобильной дороги М-7 «Волга»

ИНЖЕНЕРНАЯ ИНФРАСТРУКТУРА:

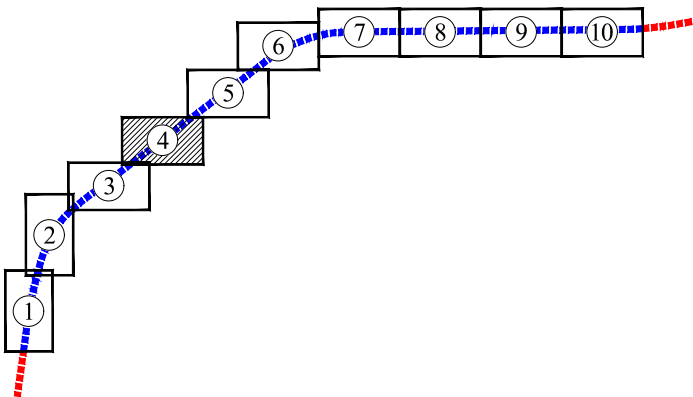
- электроснабжение
 - кабельная линия искусственного электроосвещения
 - кабельная линия электропередачи 0,4 кВ
- связь
 - кабельная линия связи
- газоснабжение
 - подземный газопровод



ПОЯСНИТЕЛЬНЫЕ НАДПИСИ:

- 16:20:080101 номер кадастрового квартала
- 16.20.2.57 реестровый (учетный, условный) номер границы зоны с особыми условиями использования территории - придорожная полоса автомобильной дороги общего пользования
- 1 номер характерной точки границы зоны планируемого размещения объекта федерального значения - «Расходы на мероприятия по повышению уровня обустройства автомобильных дорог федерального значения. Устройство стационарного электрического освещения на автомобильной дороге М-7 «Волга» от Москва - Владимир - Нижний Новгород - Казань - Уфа на участках км 788+300 - км 794+650, км 796+600 - км 801+900, км 802+100 - км 806+400, км 809+300 - км 813+800, км 817+100 - км 826+950, Республика Татарстан»
- 1 номер характерной точки устанавливаемой придорожной полосы автомобильной дороги М-7 «Волга»

Схема сводки листов
км 788+300 - км 794+650



ППТ-1-ЧПТ/2					
Семновское сельское поселение, Дачное сельское поселение, Красносельское сельское поселение, Высоковское сельское поселение Высоковского муниципального района, Осинковское сельское поселение Зеленодольского муниципального района, Кошкинское сельское поселение Пестрчинского муниципального района, г. Казань, Республика Татарстан					
Изм.	Кол.уч.	Лист	№ док.	Подп.	Дата
Разработал	Забавников				
Проверил	Бало				
Документация по планировке территории линейного объекта - «Расходы на мероприятия по повышению уровня обустройства автомобильных дорог федерального значения. Устройство стационарного электрического освещения на автомобильной дороге М-7 «Волга» от Москва - Владимир - Нижний Новгород - Казань - Уфа на участках км 788+300 - км 794+650, км 796+600 - км 801+900, км 802+100 - км 806+400, км 809+300 - км 813+800, км 817+100 - км 826+950, Республика Татарстан»				Стадия	Лист
Чертеж границ зон планируемого размещения линейных объектов, М 1:1000				ДПТ	4
				Листов	
				46	
				ООО «Градземпроект»	

Согласовано:	
Взам. инв. N	
Подпись и дата	
Инв. N подл.	

ДОКУМЕНТАЦИЯ ПО ПЛАНИРОВКЕ ТЕРРИТОРИИ ОБЪЕКТА

«Расходы на мероприятия по повышению уровня обустройства автомобильных дорог федерального значения. Устройство стационарного электрического освещения на автомобильной дороге М-7 «Волга» от Москва - Владимир - Нижний Новгород - Казань - Уфа на участках км 788+300 - км 794+650, км 796+600 - км 801+900, км 802+100 - км 806+400, км 809+300 - км 813+800, км 817+100 - км 826+950, Республика Татарстан»

Чертеж границ зон планируемого размещения линейных объектов, М 1:1000

км 788+300 - км 794+650

УСЛОВНЫЕ ОБОЗНАЧЕНИЯ:

ГРАНИЦЫ:

- территории, в отношении которой осуществляется подготовка проекта планировки территории
- зоны планируемого размещения линейного объекта федерального значения - «Расходы на мероприятия по повышению уровня обустройства автомобильных дорог федерального значения. Устройство стационарного электрического освещения на автомобильной дороге М-7 «Волга» от Москва - Владимир - Нижний Новгород - Казань - Уфа на участках км 788+300 - км 794+650, км 796+600 - км 801+900, км 802+100 - км 806+400, км 809+300 - км 813+800, км 817+100 - км 826+950, Республика Татарстан»
- кадастровых кварталов
- земельных участков, прошедших государственный кадастровый учет (сведения о границах которых имеются в ЕГРН)

КОНТУРА:

- объектов капитального строительства, прошедших государственный кадастровый учет

ПОЯСНИТЕЛЬНЫЕ НАДПИСИ:

- 16:20:080101 номер кадастрового квартала
- 16.20.2.57 реестровый (учетный, условный) номер границы зоны с особыми условиями использования территории - придорожная полоса автомобильной дороги общего пользования
- 1 номер характерной точки границы зоны планируемого размещения объекта федерального значения - «Расходы на мероприятия по повышению уровня обустройства автомобильных дорог федерального значения. Устройство стационарного электрического освещения на автомобильной дороге М-7 «Волга» от Москва - Владимир - Нижний Новгород - Казань - Уфа на участках км 788+300 - км 794+650, км 796+600 - км 801+900, км 802+100 - км 806+400, км 809+300 - км 813+800, км 817+100 - км 826+950, Республика Татарстан»
- 1 номер характерной точки устанавливаемой придорожной полосы автомобильной дороги М-7 «Волга»

ТРАНСПОРТНАЯ ИНФРАСТРУКТУРА:

- автомобильная дорога федерального значения М-7 «Волга»
- водопропускная труба
- металлическое барьерное ограждение
- 791 километровой знак автомобильной дороги М-7 «Волга»

ИНЖЕНЕРНАЯ ИНФРАСТРУКТУРА:

- существующая планируемая
- электроснабжение
- кабельная линия искусственного электроосвещения
- кабельная линия электропередачи 0,4 кВ
- связь
- кабельная линия связи
- газоснабжение
- подземный газопровод

16:20:080803
ОСИНОВСКОЕ СЕЛЬСКОЕ ПОСЕЛЕНИЕ
ЗЕЛЕНОДОЛЬСКОГО РАЙОНА
РЕСПУБЛИКИ ТАТАРСТАН

16.20.2.57

16.20.2.57

16:20:080801

16:20:083001

Начало участка ПК7907+90
соответствует км 790+790
автомобильной дороги М-7 «Волга»

Н.П. Поворот

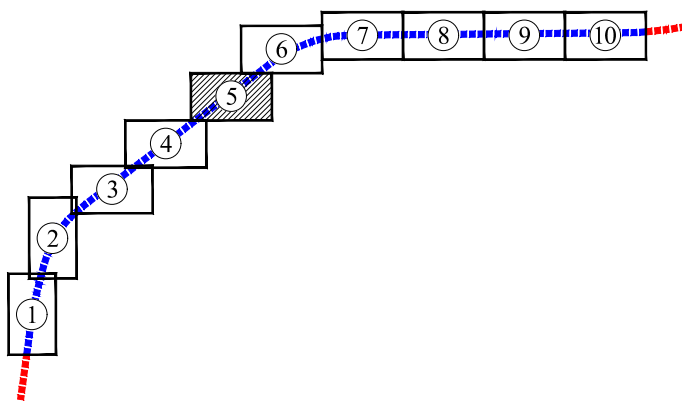
ТЕРРИТОРИИ:

- зона объектов транспортной инфраструктуры (И 1)
- зона сельскохозяйственных угодий (СХ 1)
- зона природных ландшафтов (Р 1)

ЗОНЫ С ОСОБЫМИ УСЛОВИЯМИ ИСПОЛЬЗОВАНИЯ ТЕРРИТОРИИ:

- охранная зона объектов электросетевого хозяйства
- придорожная полоса автомобильной дороги общего пользования федерального значения

Схема сводки листов
км 788+300 - км 794+650



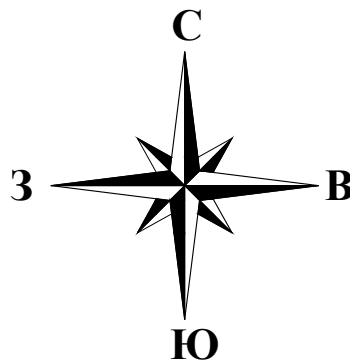
		ППТ-1-ЧПТ/2									
		Семновское сельское поселение, Дачное сельское поселение, Красносельское сельское поселение, Высоковское сельское поселение Высоковского муниципального района, Осиновское сельское поселение Зеленодольского муниципального района, Кошкинское сельское поселение Пестрчинского муниципального района, г. Казань, Республика Татарстан									
Изм.	Кол.уч.	Лист	№ док.	Подп.	Дата	Документация по планировке территории линейного объекта - «Расходы на мероприятия по повышению уровня обустройства автомобильных дорог федерального значения. Устройство стационарного электрического освещения на автомобильной дороге М-7 «Волга» от Москва - Владимир - Нижний Новгород - Казань - Уфа на участках км 788+300 - км 794+650, км 796+600 - км 801+900, км 802+100 - км 806+400, км 809+300 - км 813+800, км 817+100 - км 826+950, Республика Татарстан»			Стадия	Лист	Листов
Разработал	Забавников								ДПТ	5	46
Проверил	Бало								ООО «Градземпроект»		
Чертеж границ зон планируемого размещения линейных объектов, М 1:1000											

ДОКУМЕНТАЦИЯ ПО ПЛАНИРОВКЕ ТЕРРИТОРИИ ОБЪЕКТА

«Расходы на мероприятия по повышению уровня обустройства автомобильных дорог федерального значения. Устройство стационарного электрического освещения на автомобильной дороге М-7 «Волга» от Москва - Владимир - Нижний Новгород - Казань - Уфа на участках км 788+300 - км 794+650, км 796+600 - км 801+900, км 802+100 - км 806+400, км 809+300 - км 813+800, км 817+100 - км 826+950, Республика Татарстан»

Чертеж границ зон планируемого размещения линейных объектов, М 1:1000

км 788+300 - км 794+650



УСЛОВНЫЕ ОБОЗНАЧЕНИЯ:

ГРАНИЦЫ:

- территории, в отношении которой осуществляется подготовка проекта планировки территории
- зоны планируемого размещения линейного объекта федерального значения - «Расходы на мероприятия по повышению уровня обустройства автомобильных дорог федерального значения. Устройство стационарного электрического освещения на автомобильной дороге М-7 «Волга» от Москва - Владимир - Нижний Новгород - Казань - Уфа на участках км 788+300 - км 794+650, км 796+600 - км 801+900, км 802+100 - км 806+400, км 809+300 - км 813+800, км 817+100 - км 826+950, Республика Татарстан»
- кадастровых кварталов
- земельных участков, прошедших государственный кадастровый учет (сведения о границах которых имеются в ЕИРН)

КОНТУРА:

- объектов капитального строительства, прошедших государственный кадастровый учет

ТЕРРИТОРИИ:

- зона объектов транспортной инфраструктуры (И 1)
- зона сельскохозяйственных угодий (СХ 1)
- зона природных ландшафтов (Р 1)
- земли лесного фонда (ЛФ)

16:20:080801
ОСИНОВСКОЕ СЕЛЬСКОЕ
ПОСЕЛЕНИЕ ЗЕЛЕНОДОЛЬСКОГО
МУНИЦИПАЛЬНОГО РАЙОНА
РЕСПУБЛИКИ ТАТАРСТАН
16.20.2.57

16:20:080803

ПОЯСНИТЕЛЬНЫЕ НАДПИСИ:

- 16:20:080101 номер кадастрового квартала
- 16.20.2.57 реестровый (учетный, условный) номер границы зоны с особыми условиями использования территории - придорожная полоса автомобильной дороги общего пользования
- номер характерной точки границы зоны планируемого размещения объекта федерального значения - «Расходы на мероприятия по повышению уровня обустройства автомобильных дорог федерального значения. Устройство стационарного электрического освещения на автомобильной дороге М-7 «Волга» от Москва - Владимир - Нижний Новгород - Казань - Уфа на участках км 788+300 - км 794+650, км 796+600 - км 801+900, км 802+100 - км 806+400, км 809+300 - км 813+800, км 817+100 - км 826+950, Республика Татарстан»
- номер характерной точки устанавливаемой придорожной полосы автомобильной дороги М-7 «Волга»

ЗОНЫ С ОСОБЫМИ УСЛОВИЯМИ ИСПОЛЬЗОВАНИЯ ТЕРРИТОРИИ:

- охранная зона объектов электросетевого хозяйства
- придорожная полоса автомобильной дороги общего пользования федерального значения

ТРАНСПОРТНАЯ ИНФРАСТРУКТУРА:

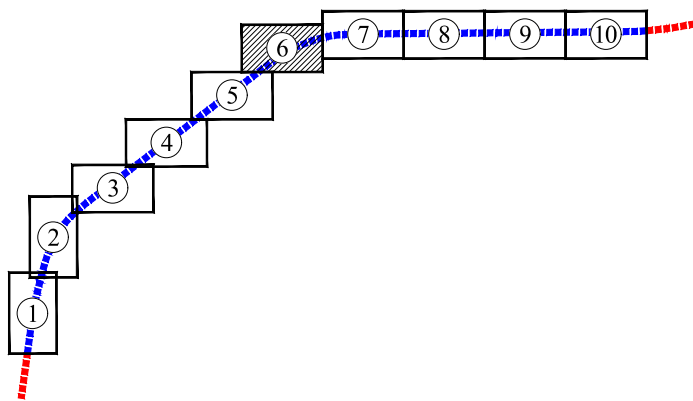
- автомобильная дорога федерального значения М-7 «Волга»
- автомобильная дорога, проезд местного значения
- водопропускная труба
- металлическое барьерное ограждение

ИНЖЕНЕРНАЯ ИНФРАСТРУКТУРА:

- существующая планируемая
- электроснабжение
- кабельная линия искусственного электроосвещения
- связь
- кабельная линия связи

Схема сводки листов

км 788+300 - км 794+650

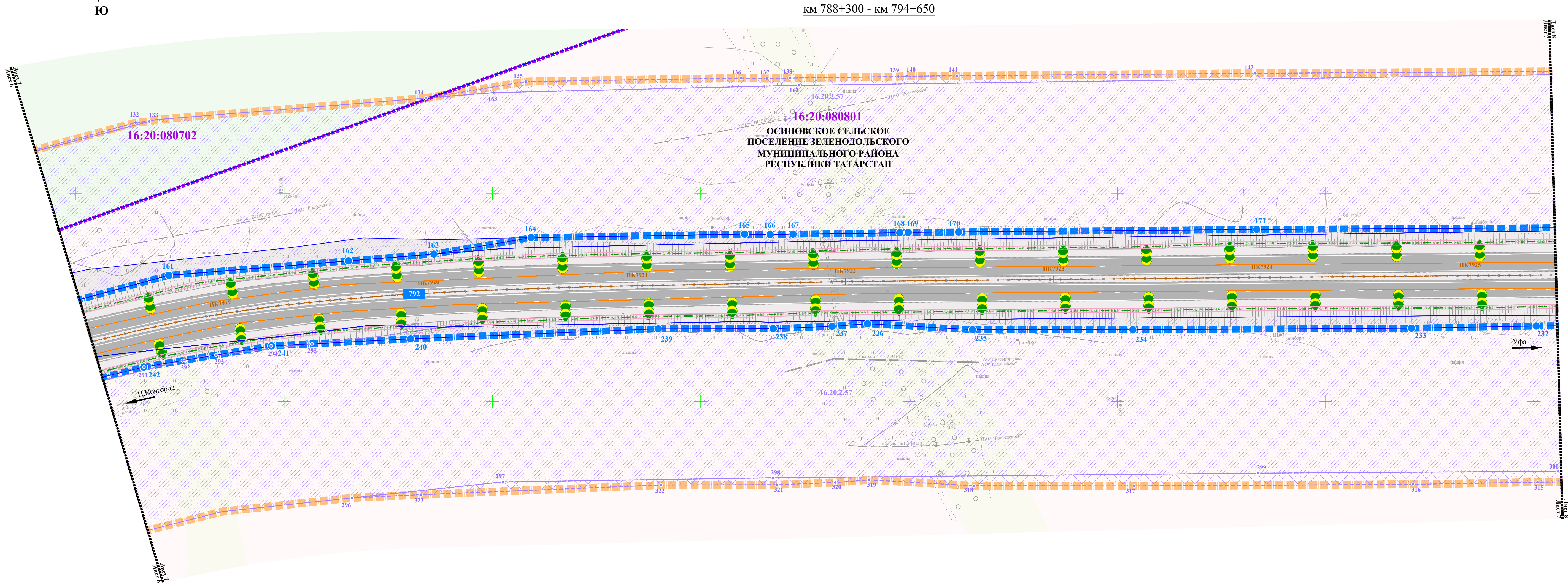
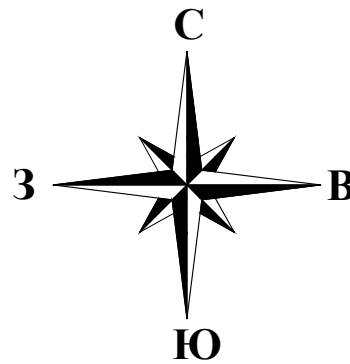


						ППТ-1-ЧПТ/2		
						Семновское сельское поселение, Дачное сельское поселение, Красносельское сельское поселение, Высоковское сельское поселение Высоковского муниципального района, Осиновское сельское поселение Зеленодольского муниципального района, Кошкинское сельское поселение Пестрчинского муниципального района, г. Казань, Республика Татарстан		
Изм.	Кол.уч.	Лист	№ док.	Подп.	Дата	Составил	Лист	Листов
Разработал	Забавников					Д.А.Савельев	6	46
Проверил	Бало					А.В.Павлов		
						Чертеж границ зон планируемого размещения линейных объектов, М 1:1000		
						ООО «Градземпроект»		

ДОКУМЕНТАЦИЯ ПО ПЛАНИРОВКЕ ТЕРРИТОРИИ ОБЪЕКТА

«Расходы на мероприятия по повышению уровня обустройства автомобильных дорог федерального значения. Устройство стационарного электрического освещения на автомобильной дороге М-7 «Волга» от Москва - Владимир - Нижний Новгород - Казань - Уфа на участках км 788+300 - км 794+650, км 796+600 - км 801+900, км 802+100 - км 806+400, км 809+300 - км 813+800, км 817+100 - км 826+950, Республика Татарстан»

Чертеж границ зон планируемого размещения линейных объектов, М 1:1000



УСЛОВНЫЕ ОБОЗНАЧЕНИЯ:

ГРАНИЦЫ:

- территории, в отношении которой осуществляется подготовка проекта планировки территории
- зоны планируемого размещения линейного объекта федерального значения - «Расходы на мероприятия по повышению уровня обустройства автомобильных дорог федерального значения. Устройство стационарного электрического освещения на автомобильной дороге М-7 «Волга» от Москва - Владимир - Нижний Новгород - Казань - Уфа на участках км 788+300 - км 794+650, км 796+600 - км 801+900, км 802+100 - км 806+400, км 809+300 - км 813+800, км 817+100 - км 826+950, Республика Татарстан»
- районных муниципальных образований (городских округов)
- поселений/городских округов
- населенных пунктов
- кадастровых кварталов
- земельных участков, прошедших государственный кадастровый учет (сведения о границах которых имеются в ЕПРН)

КОНТУРА:

- объектов капитального строительства, прошедших государственный кадастровый учет

ПОЯСНИТЕЛЬНЫЕ НАДПИСИ:

- 16:20:080101 номер кадастрового квартала
- 16.20.2.57 реестровый (учетный, условный) номер границы зоны с особыми условиями использования территории - придорожная полоса автомобильной дороги общего пользования
- 1 номер характерной точки границы зоны планируемого размещения объекта федерального значения - «Расходы на мероприятия по повышению уровня обустройства автомобильных дорог федерального значения. Устройство стационарного электрического освещения на автомобильной дороге М-7 «Волга» от Москва - Владимир - Нижний Новгород - Казань - Уфа на участках км 788+300 - км 794+650, км 796+600 - км 801+900, км 802+100 - км 806+400, км 809+300 - км 813+800, км 817+100 - км 826+950, Республика Татарстан»
- 1 номер характерной точки устанавливаемой придорожной полосы автомобильной дороги М-7 «Волга»

ТЕРРИТОРИИ:

- зона объектов транспортной инфраструктуры (И 1)
- зона сельскохозяйственных угодий (СХ 1)
- зона природных ландшафтов (Р 1)
- земли лесного фонда (ЛФ)

ЗОНЫ С ОСОБЫМИ УСЛОВИЯМИ ИСПОЛЬЗОВАНИЯ ТЕРРИТОРИИ:

- охранная зона объектов электросетевого хозяйства
- придорожная полоса автомобильной дороги общего пользования федерального значения

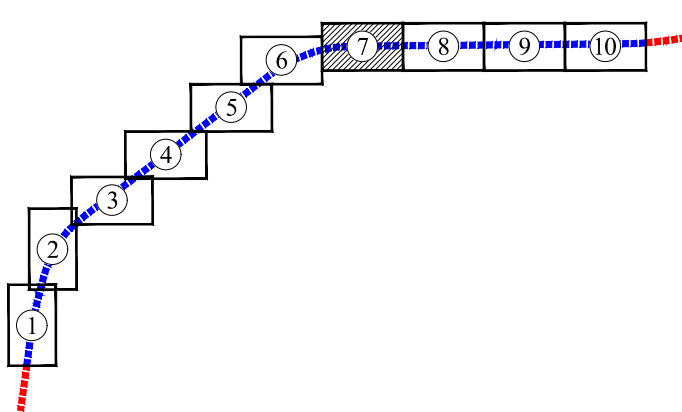
ТРАНСПОРТНАЯ ИНФРАСТРУКТУРА:

- автомобильная дорога федерального значения М-7 «Волга»
- водопропускная труба
- металлическое барьерное ограждение
- 792 километровый знак автомобильной дороги М-7 «Волга»

ИНЖЕНЕРНАЯ ИНФРАСТРУКТУРА:

- электроснабжение
- кабельная линия искусственного электроосвещения
- связь
- кабельная линия связи

Схема сводки листов
км 788+300 - км 794+650



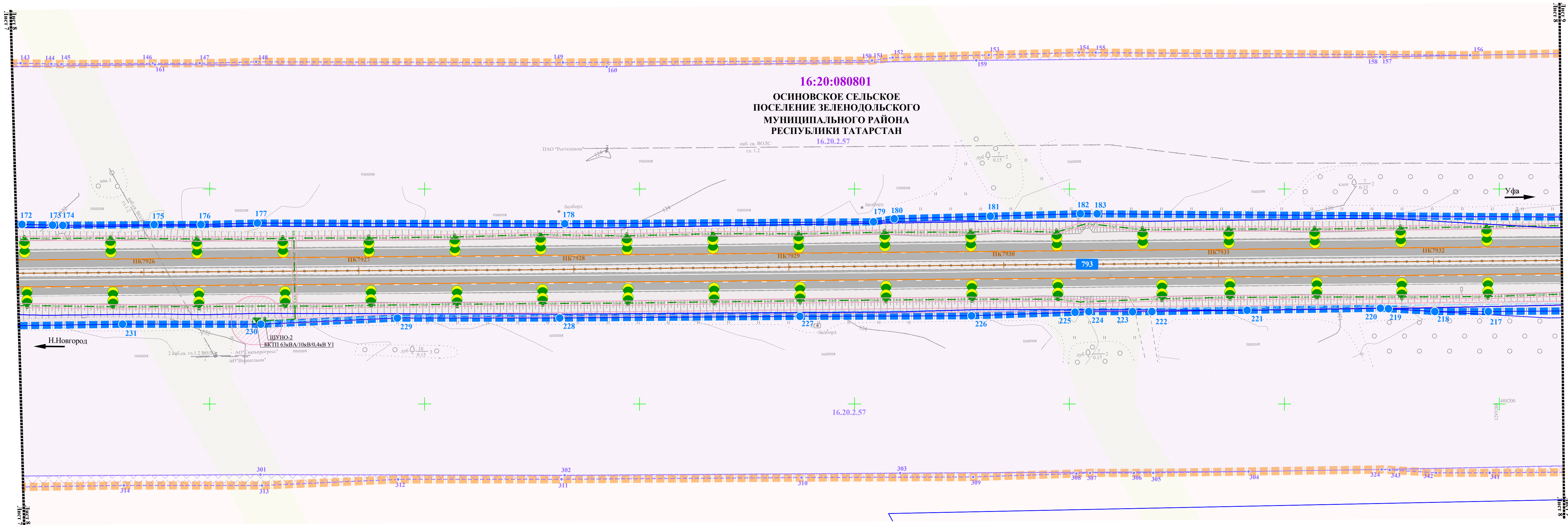
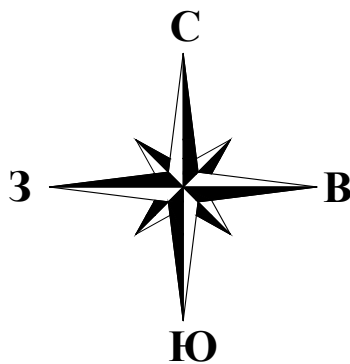
						ППТ-1-ЧПТ/2		
						Семновское сельское поселение, Дачное сельское поселение, Красносельское сельское поселение, Высоковское сельское поселение Высоковского муниципального района, Осиновское сельское поселение Зеленодольского муниципального района, Кошкинское сельское поселение Пестрчинского муниципального района, г. Казань, Республика Татарстан		
Изм.	Кол.уч.	Лист	№ док.	Подп.	Дата	Документация по планировке территории линейного объекта - «Расходы на мероприятия по повышению уровня обустройства автомобильных дорог федерального значения. Устройство стационарного электрического освещения на автомобильной дороге М-7 «Волга» от Москва - Владимир - Нижний Новгород - Казань - Уфа на участках км 788+300 - км 794+650, км 796+600 - км 801+900, км 802+100 - км 806+400, км 809+300 - км 813+800, км 817+100 - км 826+950, Республика Татарстан»	Стадия	Лист
Разработал	Забавников						ДПТ	7
Проверил	Бало						Листов	
						Чертеж границ зон планируемого размещения линейных объектов, М 1:1000	ООО «Градземпроект»	

ДОКУМЕНТАЦИЯ ПО ПЛАНИРОВКЕ ТЕРРИТОРИИ ОБЪЕКТА

«Расходы на мероприятия по повышению уровня обустройства автомобильных дорог федерального значения. Устройство стационарного электрического освещения на автомобильной дороге М-7 «Волга» от Москва - Владимир - Нижний Новгород - Казань - Уфа на участках км 788+300 - км 794+650, км 796+600 - км 801+900, км 802+100 - км 806+400, км 809+300 - км 813+800, км 817+100 - км 826+950, Республика Татарстан»

Чертеж границ зон планируемого размещения линейных объектов, М 1:1000

км 788+300 - км 794+650



УСЛОВНЫЕ ОБОЗНАЧЕНИЯ:

ГРАНИЦЫ:

- территории, в отношении которой осуществляется подготовка проекта планировки территории
- зоны планируемого размещения линейного объекта федерального значения - «Расходы на мероприятия по повышению уровня обустройства автомобильных дорог федерального значения. Устройство стационарного электрического освещения на автомобильной дороге М-7 «Волга» от Москва - Владимир - Нижний Новгород - Казань - Уфа на участках км 788+300 - км 794+650, км 796+600 - км 801+900, км 802+100 - км 806+400, км 809+300 - км 813+800, км 817+100 - км 826+950, Республика Татарстан»
- кадастровых кварталов
- земельных участков, прошедших государственный кадастровый учет (сведения о границах которых вносятся в ЕГРН)

КОНТУРА:

- объектов капитального строительства, прошедших государственный кадастровый учет

ЗОНЫ С ОСОБЫМИ УСЛОВИЯМИ ИСПОЛЬЗОВАНИЯ ТЕРРИТОРИИ:

- охранная зона объектов электросетевого хозяйства
- придорожная полоса автомобильной дороги общего пользования федерального значения

ПОЯСНИТЕЛЬНЫЕ НАДПИСИ:

- 16:20:080101 номер кадастрового квартала
- 16.20.2.57 реестровый (учетный, условный) номер границы зоны с особыми условиями использования территории - придорожная полоса автомобильной дороги общего пользования
- 1 номер характерной точки границы зоны планируемого размещения объекта федерального значения - «Расходы на мероприятия по повышению уровня обустройства автомобильных дорог федерального значения. Устройство стационарного электрического освещения на автомобильной дороге М-7 «Волга» от Москва - Владимир - Нижний Новгород - Казань - Уфа на участках км 788+300 - км 794+650, км 796+600 - км 801+900, км 802+100 - км 806+400, км 809+300 - км 813+800, км 817+100 - км 826+950, Республика Татарстан»
- 1 номер характерной точки устанавливаемой придорожной полосы автомобильной дороги М-7 «Волга»

ТЕРРИТОРИИ:

- зона объектов транспортной инфраструктуры (И 1)
- зона сельскохозяйственных угодий (СХ 1)
- зона природных ландшафтов (Р 1)

ТРАНСПОРТНАЯ ИНФРАСТРУКТУРА:

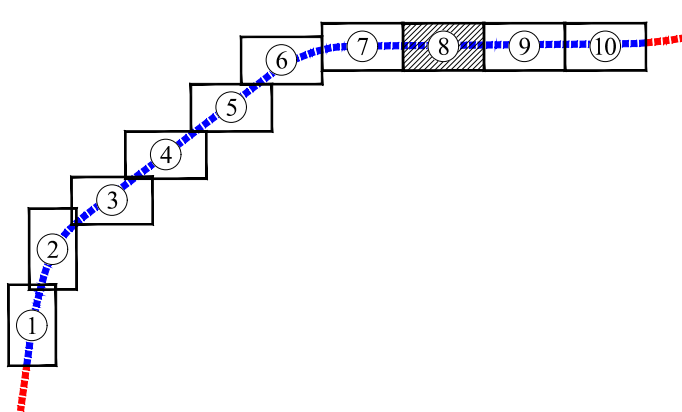
- автомобильная дорога федерального значения М-7 «Волга»
- металлическое барьерное ограждение
- 793 километровой знак автомобильной дороги М-7 «Волга»

ИНЖЕНЕРНАЯ ИНФРАСТРУКТУРА:

- электроснабжение
 - кабельная линия искусственного электроосвещения
 - трансформаторная подстанция
- связь
 - кабельная линия электропередачи 10 кВ
 - кабельная линия связи

Схема сводки листов

км 788+300 - км 794+650



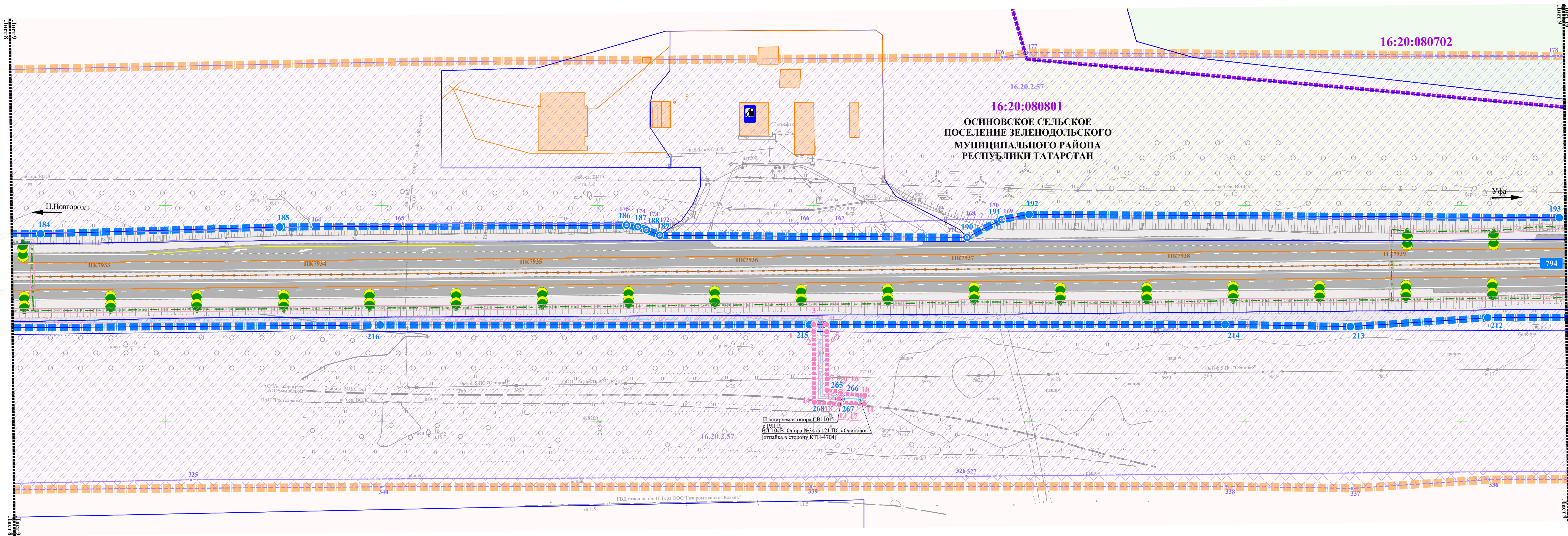
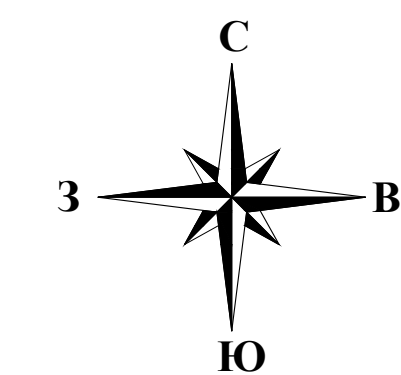
						ППТ-1-ЧПТ/2		
						Семновское сельское поселение, Дачное сельское поселение, Красновское сельское поселение, Высоковское сельское поселение Высоковского муниципального района, Осиновское сельское поселение Зеленодольского муниципального района, Кошкеевское сельское поселение Пестрчинского муниципального района, г. Казань, Республика Татарстан		
Изм.	Кол.уч.	Лист	№ док.	Подп.	Дата	Документация по планировке территории линейного объекта - «Расходы на мероприятия по повышению уровня обустройства автомобильных дорог федерального значения. Устройство стационарного электрического освещения на автомобильной дороге М-7 «Волга» от Москва - Владимир - Нижний Новгород - Казань - Уфа на участках км 788+300 - км 794+650, км 796+600 - км 801+900, км 802+100 - км 806+400, км 809+300 - км 813+800, км 817+100 - км 826+950, Республика Татарстан»	Стадия	Лист
Разработал	Забавников						ДПТ	46
Проверил	Бало						8	
						Чертеж границ зон планируемого размещения линейных объектов, М 1:1000	ООО «Градземпроект»	

ДОКУМЕНТАЦИЯ ПО ПЛАНИРОВКЕ ТЕРРИТОРИИ ОБЪЕКТА

«Расходы на мероприятия по повышению уровня обустройства автомобильных дорог федерального значения. Устройство стационарного электрического освещения на автомобильной дороге М-7 «Волга» от Москва - Владимир - Нижний Новгород - Казань - Уфа на участках км 788+300 - км 794+650, км 796+600 - км 801+900, км 802+100 - км 806+400, км 809+300 - км 813+800, км 817+100 - км 826+950, Республика Татарстан»

Чертеж границ зон планируемого размещения линейных объектов, М 1:1000

км 788+300 - км 794+650



УСЛОВНЫЕ ОБОЗНАЧЕНИЯ:

ГРАНИЦЫ:

- территории, в отношении которой осуществляется подготовка проекта планировки территории
- зоны планируемого размещения линейного объекта федерального значения - «Расходы на мероприятия по повышению уровня обустройства автомобильных дорог федерального значения. Устройство стационарного электрического освещения на автомобильной дороге М-7 «Волга» от Москва - Владимир - Нижний Новгород - Казань - Уфа на участках км 788+300 - км 794+650, км 796+600 - км 801+900, км 802+100 - км 806+400, км 809+300 - км 813+800, км 817+100 - км 826+950, Республика Татарстан»
- зоны планируемого размещения линейного объекта федерального значения на период строительства
- кадастровых кварталов
- земельных участков, прошедших государственный кадастровый учет (сведения о границах которых имеются в ЕГРН)

КОНТУРА:

- объектов капитального строительства, прошедших государственный кадастровый учет

ЗОНЫ С ОСОБЫМИ УСЛОВИЯМИ ИСПОЛЬЗОВАНИЯ ТЕРРИТОРИИ:

- охранная зона объектов электросетевого хозяйства
- придорожная полоса автомобильной дороги общего пользования федерального значения

ПОЯСНИТЕЛЬНЫЕ НАДПИСИ:

- 16:20:080101 номер кадастрового квартала
- 1 номер характерной точки границы зоны планируемого размещения объекта федерального значения - «Расходы на мероприятия по повышению уровня обустройства автомобильных дорог федерального значения. Устройство стационарного электрического освещения на автомобильной дороге М-7 «Волга» от Москва - Владимир - Нижний Новгород - Казань - Уфа на участках км 788+300 - км 794+650, км 796+600 - км 801+900, км 802+100 - км 806+400, км 809+300 - км 813+800, км 817+100 - км 826+950, Республика Татарстан»
- 1 номер характерной точки границы зоны планируемого размещения объекта федерального значения - «Расходы на мероприятия по повышению уровня обустройства автомобильных дорог федерального значения. Устройство стационарного электрического освещения на автомобильной дороге М-7 «Волга» от Москва - Владимир - Нижний Новгород - Казань - Уфа на участках км 788+300 - км 794+650, км 796+600 - км 801+900, км 802+100 - км 806+400, км 809+300 - км 813+800, км 817+100 - км 826+950, Республика Татарстан»
- 1 номер характерной точки устанавливаемой придорожной полосы автомобильной дороги М-7 «Волга»

ТЕРРИТОРИИ:

- зона объектов транспортной инфраструктуры (И 1)
- зона сельскохозяйственных угодий (СХ 1)
- зона природных ландшафтов (Р 1)
- земли лесного фонда (ЛФ)

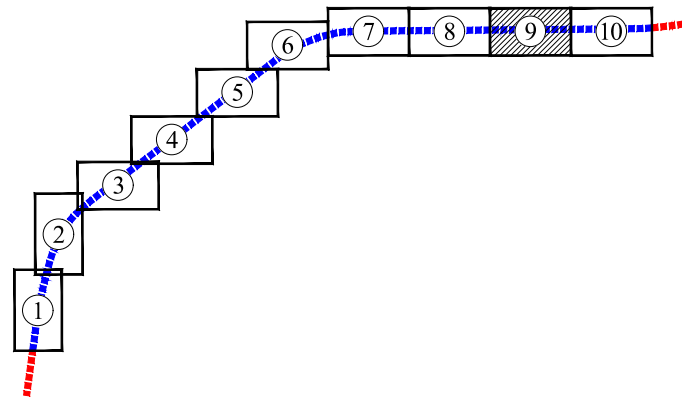
ТРАНСПОРТНАЯ ИНФРАСТРУКТУРА:

- автомобильная дорога федерального значения М-7 «Волга»
- металлическое барьерное ограждение
- автозаправочная станция
- 794 километровой знак автомобильной дороги М-7 «Волга»

ИНЖЕНЕРНАЯ ИНФРАСТРУКТУРА:

- электроснабжение
- кабельная линия искусственного электроосвещения
- воздушная линия электропередачи 10 кВ
- кабельная линия электропередачи 0,4 кВ
- кабельная линия электропередачи 10 кВ
- связь
- кабельная линия связи

Схема сводки листов
км 788+300 - км 794+650



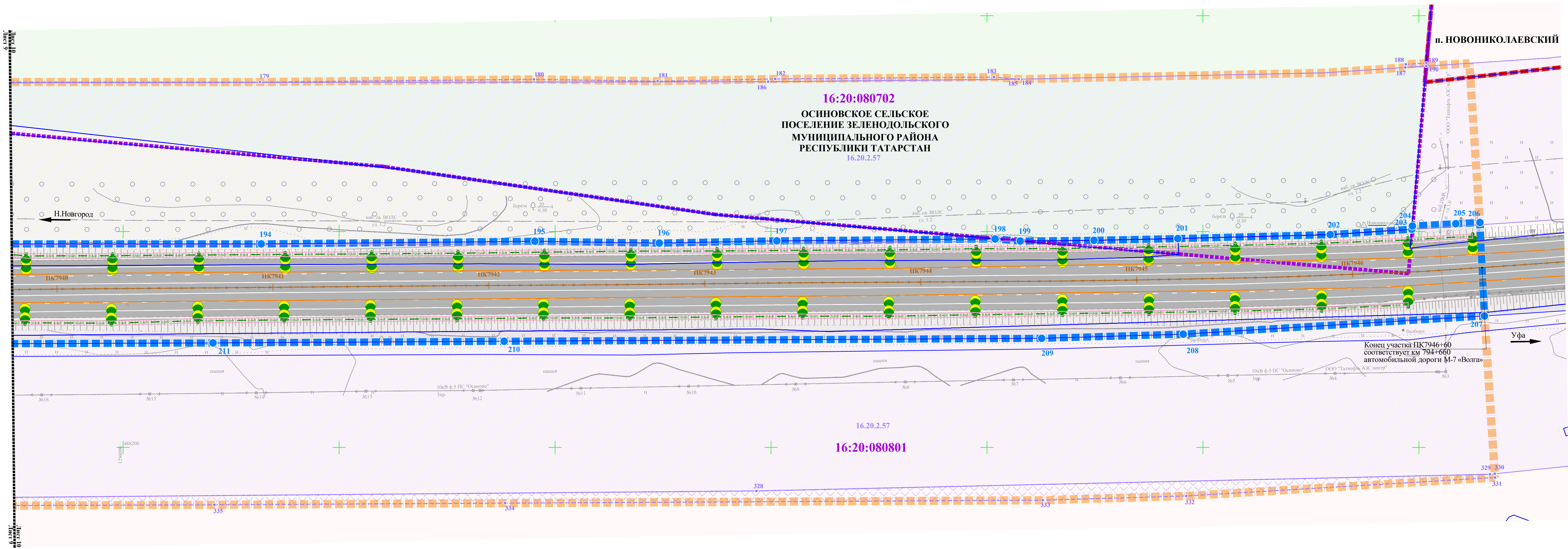
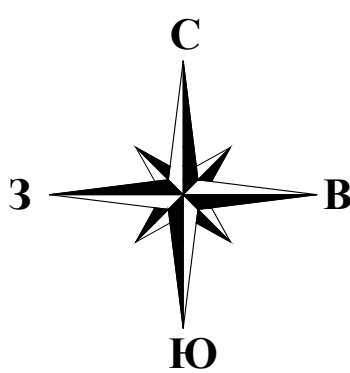
ППТ-1-ЧПТ/2					
Семновское сельское поселение, Дачное сельское поселение, Красносельское сельское поселение, Насосовское сельское поселение Насосовского муниципального района, Осиновское сельское поселение Зеленодольского муниципального района, Кошкинское сельское поселение Пестрчинского муниципального района, г. Казань, Республика Татарстан					
Изм.	Кол.уч.	Лист	№ док.	Подп.	Дата
Разработал	Забавников				
Проверил	Бало				
ДПТ				Лист	Листов
9				46	
Чертеж границ зон планируемого размещения линейных объектов, М 1:1000				ООО «Градземпроект»	

ДОКУМЕНТАЦИЯ ПО ПЛАНИРОВКЕ ТЕРРИТОРИИ ОБЪЕКТА

«Расходы на мероприятия по повышению уровня обустройства автомобильных дорог федерального значения. Устройство стационарного электрического освещения на автомобильной дороге М-7 «Волга» от Москва - Владимир - Нижний Новгород - Казань - Уфа на участках км 788+300 - км 794+650, км 796+600 - км 801+900, км 802+100 - км 806+400, км 809+300 - км 813+800, км 817+100 - км 826+950, Республика Татарстан»

Чертеж границ зон планируемого размещения линейных объектов, М 1:1000

км 788+300 - км 794+650



УСЛОВНЫЕ ОБОЗНАЧЕНИЯ:

ГРАНИЦЫ:

- территории, в отношении которой осуществляется подготовка проекта планировки территории
- зоны планируемого размещения линейного объекта федерального значения - «Расходы на мероприятия по повышению уровня обустройства автомобильных дорог федерального значения. Устройство стационарного электрического освещения на автомобильной дороге М-7 «Волга» от Москва - Владимир - Нижний Новгород - Казань - Уфа на участках км 788+300 - км 794+650, км 796+600 - км 801+900, км 802+100 - км 806+400, км 809+300 - км 813+800, км 817+100 - км 826+950, Республика Татарстан»
- кадастровых кварталов
- земельных участков, прошедших государственный кадастровый учет (сведения о границах которых имеются в ЕГРН)

КОНТУРА:

- объектов капитального строительства, прошедших государственный кадастровый учет

ТЕРРИТОРИИ:

- зона объектов транспортной инфраструктуры (И 1)
- зона сельскохозяйственных угодий (СХ 1)
- зона природных ландшафтов (Р 1)
- земли лесного фонда (ЛФ)

ПОЯСНИТЕЛЬНЫЕ НАДПИСИ:

- 16:20:080101 номер кадастрового квартала
- 16.20.2.57 реестровый (учетный, условный) номер границы зоны с особыми условиями использования территории - придорожная полоса автомобильной дороги общего пользования
- 1 номер характерной точки границы зоны планируемого размещения объекта федерального значения - «Расходы на мероприятия по повышению уровня обустройства автомобильных дорог федерального значения. Устройство стационарного электрического освещения на автомобильной дороге М-7 «Волга» от Москва - Владимир - Нижний Новгород - Казань - Уфа на участках км 788+300 - км 794+650, км 796+600 - км 801+900, км 802+100 - км 806+400, км 809+300 - км 813+800, км 817+100 - км 826+950, Республика Татарстан»
- 1 номер характерной точки устанавливаемой придорожной полосы автомобильной дороги М-7 «Волга»

ЗОНЫ С ОСОБЫМИ УСЛОВИЯМИ ИСПОЛЬЗОВАНИЯ ТЕРРИТОРИИ:

- охранная зона объектов электросетевого хозяйства
- придорожная полоса автомобильной дороги общего пользования федерального значения

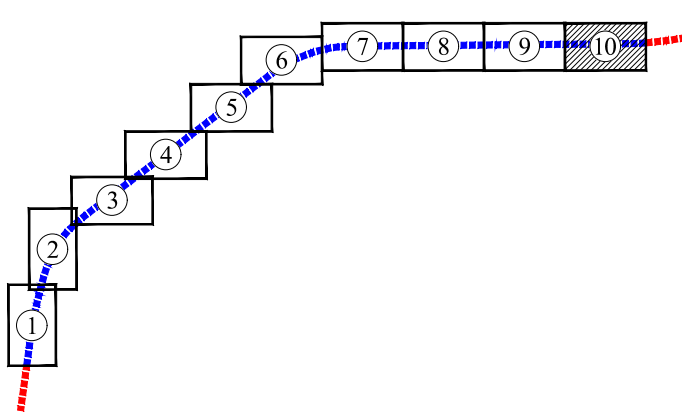
ТРАНСПОРТНАЯ ИНФРАСТРУКТУРА:

- автомобильная дорога федерального значения М-7 «Волга»
- металлическое барьерное ограждение

ИНЖЕНЕРНАЯ ИНФРАСТРУКТУРА:

- электроснабжение
 - кабельная линия искусственного электроосвещения
 - воздушная линия электропередачи 10 кВ
 - кабельная линия электропередачи 0,4 кВ
 - кабельная линия электропередачи 10 кВ
- связь
 - кабельная линия связи

Схема сводки листов
км 788+300 - км 794+650



						ППТ-1-ЧПТ/2		
						Семновское сельское поселение, Дачное сельское поселение, Красновское сельское поселение, Высоковское сельское поселение Высоковского муниципального района, Осиновское сельское поселение Зеленодольского муниципального района, Кошкеевское сельское поселение Пестрчинского муниципального района, г. Казань, Республика Татарстан		
Изм.	Кол.уч.	Лист	№ док.	Подп.	Дата	Документация по планировке территории линейного объекта - «Расходы на мероприятия по повышению уровня обустройства автомобильных дорог федерального значения. Устройство стационарного электрического освещения на автомобильной дороге М-7 «Волга» от Москва - Владимир - Нижний Новгород - Казань - Уфа на участках км 788+300 - км 794+650, км 796+600 - км 801+900, км 802+100 - км 806+400, км 809+300 - км 813+800, км 817+100 - км 826+950, Республика Татарстан»	Стадия	Лист
Разработал	Забавников						ДПТ	10
Проверил	Бало							46
						Чертеж границ зон планируемого размещения линейных объектов, М 1:1000	ООО «Градземпроект»	

Чертеж границ зон планируемого размещения линейных объектов, М 1:1000





км 796+600 - км 801+900

[illegible]


г. КАЗАНЬ
МУНИЦИПАЛЬНОЕ ОБРАЗОВАНИЕ
ГОРОД КАЗАНЬ
РЕСПУБЛИКИ ТАТАРСТАН


**ОСИНОВСКОЕ
СЕЛЬСКОЕ ПОСЕЛЕНИЕ
ЗЕЛЕНОДОЛЬСКОГО
МУНИЦИПАЛЬНОГО РАЙОНА
РЕСПУБЛИКИ ТАТАРСТАН**

	территории, в отношении которой осуществляется подготовка проекта планировки территории
	зоны планируемого размещения линейного объекта федерального значения - федеральные трассы автомобильных дорог общего пользования, а также федеральная железнодорожная линия и федеральный трубопровод единого режима с протяженностью свыше 100 км; объекты системы энергоснабжения государственной собственности на объектах Единой национальной энергетической системы мощностью более 10 МВт; объекты Единой транспортной сети Российской Федерации;
	зоны планируемого размещения линейного объекта федерального значения на период строительства
	районных муниципальных образований (городских округов)
	поселений/городских округов
	населенных пунктов
	кадастровых кварталов
	земельных участков, прошедших государственный кадастровый учет (сведения о границах которых имеются в ЕГРН)

	автомобильная дорога федерального значения М-7 «Волга»
	водопропускная труба
	металлическое барьерное ограждение
	остановка общественного транспорта

 планируемая охранная зона объектов электросетевого хозяйства

 зона коммунально-складская (КС)

 зона сельскохозяйственных угодий (СХ)

--	--	--

км 796+600 - км 801+900, км 802+100 - км 806+400

The diagram shows a sequence of boxes labeled 11 through 24. Box 11 is shaded gray. Boxes 12 through 18 are white with black outlines. Boxes 19 through 24 are white with black outlines. A dashed blue line and a dashed red line pass through the boxes, representing the boundaries of the sequence.

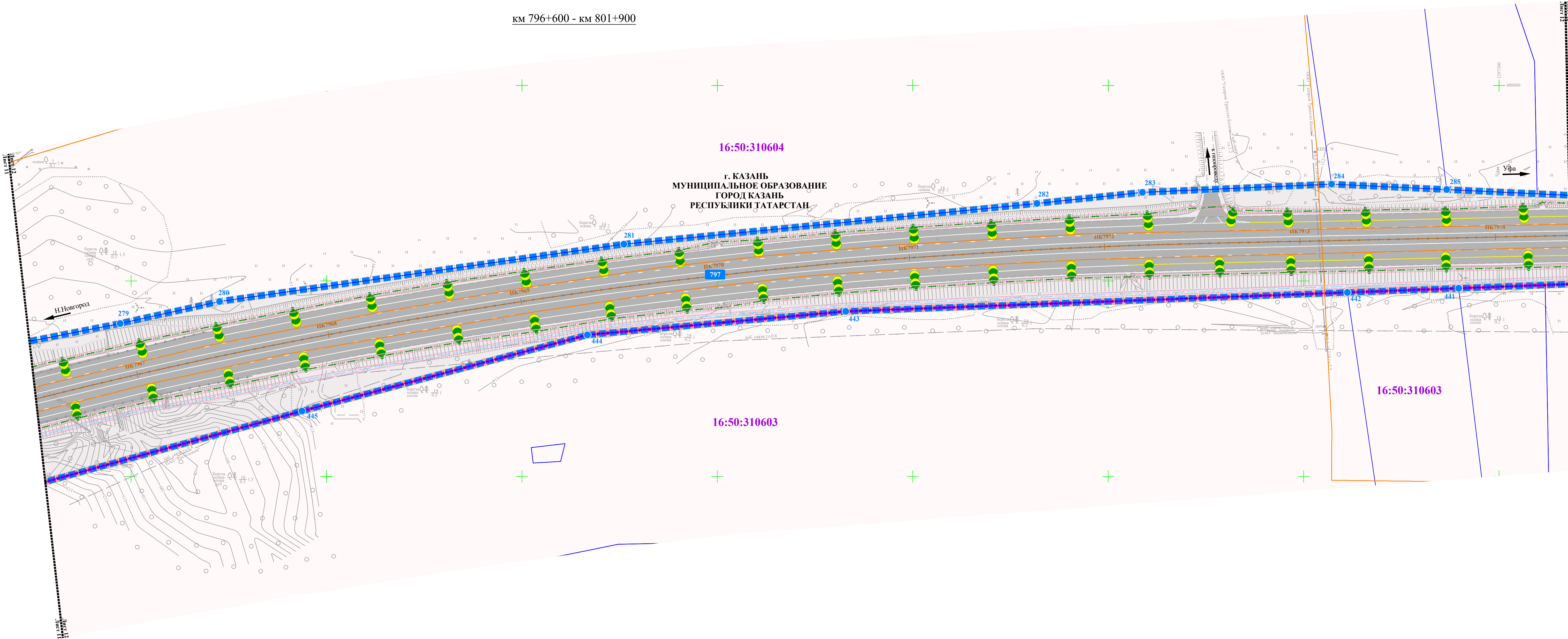
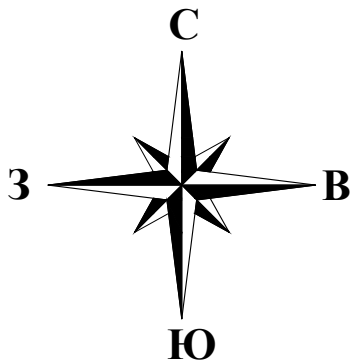
A1

ДОКУМЕНТАЦИЯ ПО ПЛАНИРОВКЕ ТЕРРИТОРИИ ОБЪЕКТА

«Расходы на мероприятия по повышению уровня обустройства автомобильных дорог федерального значения. Устройство стационарного электрического освещения на автомобильной дороге М-7 «Волга» от Москва - Владимир - Нижний Новгород - Казань - Уфа на участках км 788+300 - км 794+650, км 796+600 - км 801+900, км 802+100 - км 806+400, км 809+300 - км 813+800, км 817+100 - км 826+950, Республика Татарстан»

Чертеж границ зон планируемого размещения линейных объектов, М 1:1000

км 796+600 - км 801+900



УСЛОВНЫЕ ОБОЗНАЧЕНИЯ:

ГРАНИЦЫ:

- территории, в отношении которой осуществляется подготовка проекта планировки территории
- зоны планируемого размещения линейного объекта федерального значения - «Расходы на мероприятия по повышению уровня обустройства автомобильных дорог федерального значения. Устройство стационарного электрического освещения на автомобильной дороге М-7 «Волга» от Москва - Владимир - Нижний Новгород - Казань - Уфа на участках км 788+300 - км 794+650, км 796+600 - км 801+900, км 802+100 - км 806+400, км 809+300 - км 813+800, км 817+100 - км 826+950, Республика Татарстан»
- кадастровых кварталов
- земельных участков, прошедших государственный кадастровый учет (сведения о границах которых имеются в ЕГРН)

КОНТУРА:

- объектов капитального строительства, прошедших государственный кадастровый учет

ТЕРРИТОРИИ:

- зона коммунально-складская (КС)
- зона сельскохозяйственных угодий (СХ)

ПОЯСНИТЕЛЬНЫЕ НАДПИСИ:

- 16:20:080101 номер кадастрового квартала
- 1 номер характерной точки границы зоны планируемого размещения объекта федерального значения - «Расходы на мероприятия по повышению уровня обустройства автомобильных дорог федерального значения. Устройство стационарного электрического освещения на автомобильной дороге М-7 «Волга» от Москва - Владимир - Нижний Новгород - Казань - Уфа на участках км 788+300 - км 794+650, км 796+600 - км 801+900, км 802+100 - км 806+400, км 809+300 - км 813+800, км 817+100 - км 826+950, Республика Татарстан»

ЗОНЫ С ОСОБЫМИ УСЛОВИЯМИ ИСПОЛЬЗОВАНИЯ ТЕРРИТОРИИ:

- планируемая охранный зона объектов электросетевого хозяйства

ТРАНСПОРТНАЯ ИНФРАСТРУКТУРА:

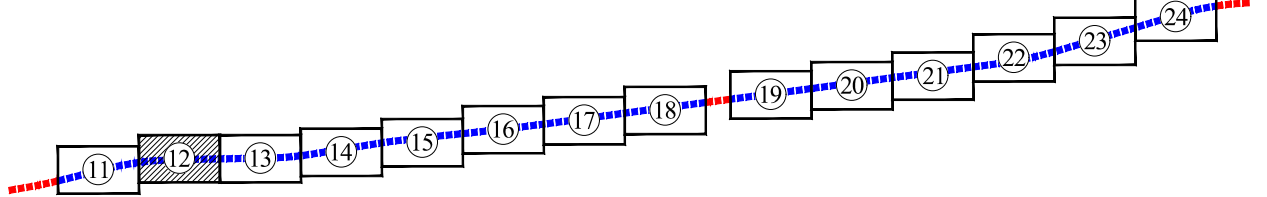
- автомобильная дорога федерального значения М-7 «Волга»
- металлическое барьерное ограждение
- 797 километровый знак автомобильной дороги М-7 «Волга»

ИНЖЕНЕРНАЯ ИНФРАСТРУКТУРА:

- электроснабжение
 - кабельная линия искусственного электроосвещения
 - кабельная линия электропередачи 10 кВ
- связь
 - кабельная линия связи
- газоснабжение
 - подземный газопровод

Схема сводки листов

км 796+600 - км 801+900, км 802+100 - км 806+400




						ППТ-1-ЧПТ/2				
						Семновское сельское поселение, Дачное сельское поселение, Красновское сельское поселение, Высоковское сельское поселение Высоковского муниципального района, Осиновское сельское поселение Феоклийского муниципального района, Кошкинское сельское поселение Пестрчинского муниципального района, г. Казань, Республика Татарстан				
Изм.	Кол.уч.	Лист	№ док.	Подп.	Дата	Стация	Лист	Листов		
Разработал	Забавников									
Проверил	Бало					ДПТ			12	46
Документация на территории планируемой области - «Объекты на территории зон планируемого размещения объектов линейных объектов, расположенных на территории зон планируемого размещения объектов линейных объектов, расположенных на территории зон планируемого размещения объектов линейных объектов, расположенных на территории зон планируемого размещения объектов линейных объектов, расположенных на территории зон планируемого размещения объектов линейных объектов, расположенных на территории зон планируемого размещения объектов линейных объектов, расположенных на территории зон планируемого размещения объектов линейных объектов, расположенных на территории зон планируемого размещения объектов линейных объектов, расположенных на территории зон планируемого размещения объектов линейных объектов, расположенных на территории зон планируемого размещения объектов линейных объектов, расположенных на территории зон планируемого размещения объектов линейных объектов, расположенных на территории зон планируемого размещения объектов линейных объектов, расположенных на территории зон планируемого размещения объектов линейных объектов, расположенных на территории зон планируемого размещения объектов линейных объектов, расположенных на территории зон планируемого размещения объектов линейных объектов, расположенных на территории зон планируемого размещения объектов линейных объектов, расположенных на территории зон планируемого размещения объектов линейных объектов, расположенных на территории зон планируемого размещения объектов линейных объектов, расположенных на территории зон планируемого размещения объектов линейных объектов, расположенных на территории зон планируемого размещения объектов линейных объектов, расположенных на территории зон планируемого размещения объектов линейных объектов, расположенных на территории зон планируемого размещения объектов линейных объектов, расположенных на территории зон планируемого размещения объектов линейных объектов, расположенных на территории зон планируемого размещения объектов линейных объектов, расположенных на территории зон планируемого размещения объектов линейных объектов, расположенных на территории зон планируемого размещения объектов линейных объектов, расположенных на территории зон планируемого размещения объектов линейных объектов, расположенных на территории зон планируемого размещения объектов линейных объектов, расположенных на территории зон планируемого размещения объектов линейных объектов, расположенных на территории зон планируемого размещения объектов линейных объектов, расположенных на территории зон планируемого размещения объектов линейных объектов, расположенных на территории зон планируемого размещения объектов линейных объектов, расположенных на территории зон планируемого размещения объектов линейных объектов, расположенных на территории зон планируемого размещения объектов линейных объектов, расположенных на территории зон планируемого размещения объектов линейных объектов, расположенных на территории зон планируемого размещения объектов линейных объектов, расположенных на территории зон планируемого размещения объектов линейных объектов, расположенных на территории зон планируемого размещения объектов линейных объектов, расположенных на территории зон планируемого размещения объектов линейных объектов, расположенных на территории зон планируемого размещения объектов линейных объектов, расположенных на территории зон планируемого размещения объектов линейных объектов, расположенных на территории зон планируемого размещения объектов линейных объектов, расположенных на территории зон планируемого размещения объектов линейных объектов, расположенных на территории зон планируемого размещения объектов линейных объектов, расположенных на территории зон планируемого размещения объектов линейных объектов, расположенных на территории зон планируемого размещения объектов линейных объектов, расположенных на территории зон планируемого размещения объектов линейных объектов, расположенных на территории зон планируемого размещения объектов линейных объектов, расположенных на территории зон планируемого размещения объектов линейных объектов, расположенных на территории зон планируемого размещения объектов линейных объектов, расположенных на территории зон планируемого размещения объектов линейных объектов, расположенных на территории зон планируемого размещения объектов линейных объектов, расположенных на территории зон планируемого размещения объектов линейных объектов, расположенных на территории зон планируемого размещения объектов линейных объектов, расположенных на территории зон планируемого размещения объектов линейных объектов, расположенных на территории зон планируемого размещения объектов линейных объектов, расположенных на территории зон планируемого размещения объектов линейных объектов, расположенных на территории зон планируемого размещения объектов линейных объектов, расположенных на территории зон планируемого размещения объектов линейных объектов, расположенных на территории зон планируемого размещения объектов линейных объектов, расположенных на территории зон планируемого размещения объектов линейных объектов, расположенных на территории зон планируемого размещения объектов линейных объектов, расположенных на территории зон планируемого размещения объектов линейных объектов, расположенных на территории зон планируемого размещения объектов линейных объектов, расположенных на территории зон планируемого размещения объектов линейных объектов, расположенных на территории зон планируемого размещения объектов линейных объектов, расположенных на территории зон планируемого размещения объектов линейных объектов, расположенных на территории зон планируемого размещения объектов линейных объектов, расположенных на территории зон планируемого размещения объектов линейных объектов, расположенных на территории зон планируемого размещения объектов линейных объектов, расположенных на территории зон планируемого размещения объектов линейных объектов, расположенных на территории зон планируемого размещения объектов линейных объектов, расположенных на территории зон планируемого размещения объектов линейных объектов, расположенных на территории зон планируемого размещения объектов линейных объектов, расположенных на территории зон планируемого размещения объектов линейных объектов, расположенных на территории зон планируемого размещения объектов линейных объектов, расположенных на территории зон планируемого размещения объектов линейных объектов, расположенных на территории зон планируемого размещения объектов линейных объектов, расположенных на территории зон планируемого размещения объектов линейных объектов, расположенных на территории зон планируемого размещения объектов линейных объектов, расположенных на территории зон планируемого размещения объектов линейных объектов, расположенных на территории зон планируемого размещения объектов линейных объектов, расположенных на территории зон планируемого размещения объектов линейных объектов, расположенных на территории зон планируемого размещения объектов линейных объектов, расположенных на территории зон планируемого размещения объектов линейных объектов, расположенных на территории зон планируемого размещения объектов линейных объектов, расположенных на территории зон планируемого размещения объектов линейных объектов, расположенных на территории зон планируемого размещения объектов линейных объектов, расположенных на территории зон планируемого размещения объектов линейных объектов, расположенных на территории зон планируемого размещения объектов линейных объектов, расположенных на территории зон планируемого размещения объектов линейных объектов, расположенных на территории зон планируемого размещения объектов линейных объектов, расположенных на территории зон планируемого размещения объектов линейных объектов, расположенных на территории зон планируемого размещения объектов линейных объектов, расположенных на территории зон планируемого размещения объектов линейных объектов, расположенных на территории зон планируемого размещения объектов линейных объектов, расположенных на территории зон планируемого размещения объектов линейных объектов, расположенных на территории зон планируемого размещения объектов линейных объектов, расположенных на территории зон планируемого размещения объектов линейных объектов, расположенных на территории зон планируемого размещения объектов линейных объектов, расположенных на территории зон планируемого размещения объектов линейных объектов, расположенных на территории зон планируемого размещения объектов линейных объектов, расположенных на территории зон планируемого размещения объектов линейных объектов, расположенных на территории зон планируемого размещения объектов линейных объектов, расположенных на территории зон планируемого размещения объектов линейных объектов, расположенных на территории зон планируемого размещения объектов линейных объектов, расположенных на территории зон планируемого размещения объектов линейных объектов, расположенных на территории зон планируемого размещения объектов линейных объектов, расположенных на территории зон планируемого размещения объектов линейных объектов, расположенных на территории зон планируемого размещения объектов линейных объектов, расположенных на территории зон планируемого размещения объектов линейных объектов, расположенных на территории зон планируемого размещения объектов линейных объектов, расположенных на территории зон планируемого размещения объектов линейных объектов, расположенных на территории зон планируемого размещения объектов линейных объектов, расположенных на территории зон планируемого размещения объектов линейных объектов, расположенных на территории зон планируемого размещения объектов линейных объектов, расположенных на территории зон планируемого размещения объектов линейных объектов, расположенных на территории зон планируемого размещения объектов линейных объектов, расположенных на территории зон планируемого размещения объектов линейных объектов, расположенных на территории зон планируемого размещения объектов линейных объектов, расположенных на территории зон планируемого размещения объектов линейных объектов, расположенных на территории зон планируемого размещения объектов линейных объектов, расположенных на территории зон планируемого размещения объектов линейных объектов, расположенных на территории зон планируемого размещения объектов линейных объектов, расположенных на территории зон планируемого размещения объектов линейных объектов, расположенных на территории зон планируемого размещения объектов линейных объектов, расположенных на территории зон планируемого размещения объектов линейных объектов, расположенных на территории зон планируемого размещения объектов линейных объектов, расположенных на территории зон планируемого размещения объектов линейных объектов, расположенных на территории зон планируемого размещения объектов линейных объектов, расположенных на территории зон планируемого размещения объектов линейных объектов, расположенных на территории зон планируемого размещения объектов линейных объектов, расположенных на территории зон планируемого размещения объектов линейных объектов, расположенных на территории зон планируемого размещения объектов линейных объектов, расположенных на территории зон планируемого размещения объектов линейных объектов, расположенных на территории зон планируемого размещения объектов линейных объектов, расположенных на территории зон планируемого размещения объектов линейных объектов, расположенных на территории зон планируемого размещения объектов линейных объектов, расположенных на территории зон планируемого размещения объектов линейных объектов, расположенных на территории зон планируемого размещения объектов линейных объектов, расположенных на территории зон планируемого размещения объектов линейных объектов, расположенных на территории зон планируемого размещения объектов линейных объектов, расположенных на территории зон планируемого размещения объектов линейных объектов, расположенных на территории зон планируемого размещения объектов линейных объектов, расположенных на территории зон планируемого размещения объектов линейных объектов, расположенных на территории зон планируемого размещения объектов линейных объектов, расположенных на территории зон планируемого размещения объектов линейных объектов, расположенных на территории зон планируемого размещения объектов линейных объектов, расположенных на территории зон планируемого размещения объектов линейных объектов, расположенных на территории										

ДОКУМЕНТАЦИЯ ПО ПЛАНИРОВКЕ ТЕРРИТОРИИ ОБЪЕКТА

«Расходы на мероприятия по повышению уровня обустройства автомобильных дорог федерального значения. Устройство стационарного электрического освещения на автомобильной дороге М-7 «Волга» от Москва - Владимир - Нижний Новгород - Казань - Уфа на участках км 788+300 - км 794+650, км 796+600 - км 801+900, км 802+100 - км 806+400, км 809+300 - км 813+800, км 817+100 - км 826+950, Республика Татарстан»

Чертеж границ зон планируемого размещения линейных объектов, М 1:1000

км 796+600 - км 801+900



УСЛОВНЫЕ ОБОЗНАЧЕНИЯ:

ГРАНИЦЫ:

- территории, в отношении которой осуществляется подготовка проекта планировки территории
- зоны планируемого размещения линейного объекта федерального значения - объекты на территории по повышению уровня обустройства автомобильных дорог федерального значения. Устройство стационарного электрического освещения на автомобильной дороге М-7 «Волга» от Москва - Владимир - Нижний Новгород - Казань - Уфа на участках км 788+300 - км 794+650, км 796+600 - км 801+900, км 802+100 - км 806+400, км 809+300 - км 813+800, км 817+100 - км 826+950, Республика Татарстан
- кадастровых кварталов
- земельных участков, прошедших государственный кадастровый учет (сведения о границах которых вносятся в ЕГРН)

КОНТУРА:

- объектов капитального строительства, прошедших государственный кадастровый учет

ТЕРРИТОРИИ:

- зона коммунально-складская (КС)
- зона сельскохозяйственных угодий (СХ)

ЗОНЫ С ОСОБЫМИ УСЛОВИЯМИ ИСПОЛЬЗОВАНИЯ ТЕРРИТОРИИ:

- планируемая охранный зона объектов электросетевого хозяйства

ПОЯСНИТЕЛЬНЫЕ НАДПИСИ:

- 16:20:080101 номер кадастрового квартала
- 1 номер характерной точки границы зоны планируемого размещения объекта федерального значения - «Объекты на территории по повышению уровня обустройства автомобильных дорог федерального значения. Устройство стационарного электрического освещения на автомобильной дороге М-7 «Волга» от Москва - Владимир - Нижний Новгород - Казань - Уфа на участках км 788+300 - км 794+650, км 796+600 - км 801+900, км 802+100 - км 806+400, км 809+300 - км 813+800, км 817+100 - км 826+950, Республика Татарстан»

ТРАНСПОРТНАЯ ИНФРАСТРУКТУРА:

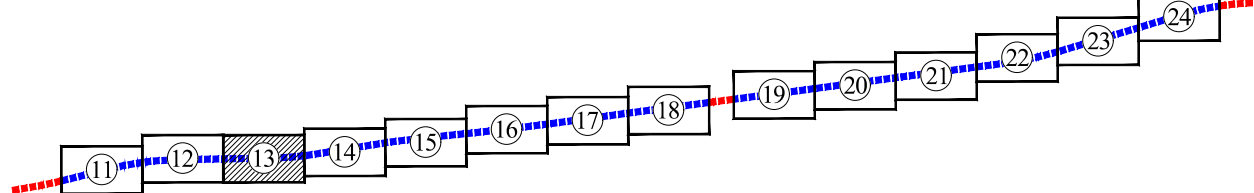
- автомобильная дорога федерального значения М-7 «Волга»
- металлическое барьерное ограждение
- 798 километровый знак автомобильной дороги М-7 «Волга»

ИНЖЕНЕРНАЯ ИНФРАСТРУКТУРА:

- существующая планируемая
- электроснабжение
- кабельная линия искусственного электроосвещения
- трансформаторная подстанция
- кабельная линия электропередачи 10 кВ
- связь
- кабельная линия связи

Схема сводки листов

км 796+600 - км 801+900, км 802+100 - км 806+400




ППТ-1-ЧПТ/2						Статус		
Семновское сельское поселение, Дачное сельское поселение, Красносельское сельское поселение, Высоковское сельское поселение Высоковского муниципального района, Осиновское сельское поселение Зеленодольского муниципального района, Кошкинское сельское поселение Пестрчинского муниципального района, г. Казань, Республика Татарстан						ДПТ		
Изм.	Кол.уч.	Лист	№ док.	Подп.	Дата	Статус	Лист	Листов
Разработал	Забавников	13	13	Забавников	13.08.2024	ДПТ	13	46
Проверил	Бало	13	13	Бало	13.08.2024	ДПТ	13	46
Чертеж границ зон планируемого размещения линейных объектов, М 1:1000						ООО «Градземпроект»		

ДОКУМЕНТАЦИЯ ПО ПЛАНИРОВКЕ ТЕРРИТОРИИ ОБЪЕКТА

«Расходы на мероприятия по повышению уровня обустройства автомобильных дорог федерального значения. Устройство стационарного электрического освещения на автомобильной дороге М-7 «Волга» от Москва - Владимир - Нижний Новгород - Казань - Уфа на участках км 788+300 - км 794+650, км 796+600 - км 801+900, км 802+100 - км 806+400, км 809+300 - км 813+800, км 817+100 - км 826+950, Республика Татарстан»

Чертеж границ зон планируемого размещения линейных объектов, М 1:1000



УСЛОВНЫЕ ОБОЗНАЧЕНИЯ:

ГРАНИЦЫ:

- территории, в отношении которой осуществляется подготовка проекта планировки территории
- зоны планируемого размещения линейного объекта федерального значения - «Расходы на мероприятия по повышению уровня обустройства автомобильных дорог федерального значения. Устройство стационарного электрического освещения на автомобильной дороге М-7 «Волга» от Москва - Владимир - Нижний Новгород - Казань - Уфа на участках км 788+300 - км 794+650, км 796+600 - км 801+900, км 802+100 - км 806+400, км 809+300 - км 813+800, км 817+100 - км 826+950, Республика Татарстан»
- районных муниципальных образований (городских округов)
- поселений/городских округов
- населенных пунктов
- кадастровых кварталов
- земельных участков, прошедших государственный кадастровый учет (сведения о границах которых имеются в ЕГРН)

КОНТУРА:

- объектов капитального строительства, прошедших государственный кадастровый учет

ПОЯСНИТЕЛЬНЫЕ НАДПИСИ:

16:20:080101

16.20.2.57

1

1

ТЕРРИТОРИИ:

- зона объектов транспортной инфраструктуры (И 1)/ зона коммунально-складская (КС)
- зона сельскохозяйственных угодий (СХ)
- земли лесного фонда (ЛФ)

ЗОНЫ С ОСОБЫМИ УСЛОВИЯМИ ИСПОЛЬЗОВАНИЯ ТЕРРИТОРИИ:

- охранная зона объектов электросетевого хозяйства
- придорожная полоса автомобильной дороги общего пользования федерального значения

ТРАНСПОРТНАЯ ИНФРАСТРУКТУРА:

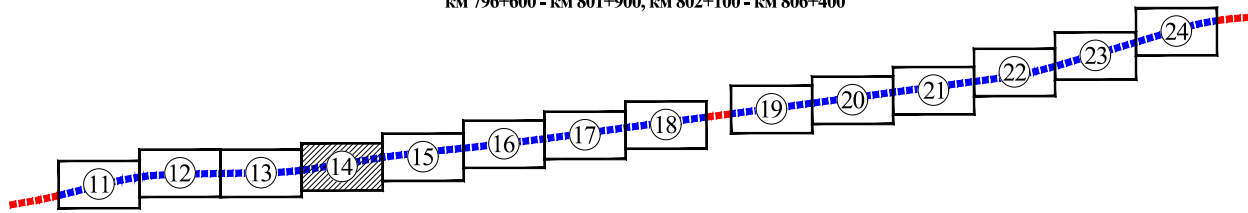
- автомобильная дорога федерального значения М-7 «Волга»
- металлическое барьерное ограждение
- километровый знак автомобильной дороги М-7 «Волга»

ИНЖЕНЕРНАЯ ИНФРАСТРУКТУРА:

- электроснабжение
- кабельная линия искусственного электроосвещения
- связь
- кабельная линия связи

Схема сводки листов

км 796+600 - км 801+900, км 802+100 - км 806+400



						ППТ-1-ЧПТ/2		
						Семновское сельское поселение, Дачное сельское поселение, Красновское сельское поселение, Высоковское сельское поселение Высоковского муниципального района, Осинковское сельское поселение Зеленодольского муниципального района, Кошкинское сельское поселение Пестрчинского муниципального района, г. Казань, Республика Татарстан		
Изм.	Кол.уч.	Лист	№ док.	Подп.	Дата	Документация по планировке территории линейного объекта - «Расходы на мероприятия по повышению уровня обустройства автомобильных дорог федерального значения. Устройство стационарного электрического освещения на автомобильной дороге М-7 «Волга» от Москва - Владимир - Нижний Новгород - Казань - Уфа на участках км 788+300 - км 794+650, км 796+600 - км 801+900, км 802+100 - км 806+400, км 809+300 - км 813+800, км 817+100 - км 826+950, Республика Татарстан»		
Разработал	Забавников					Чертеж границ зон планируемого размещения линейных объектов, М 1:1000		
Проверил	Бало					ООО «Градземпроект»		
						Стадия	Лист	Листов
						ДПТ	14	46

ДОКУМЕНТАЦИЯ ПО ПЛАНИРОВКЕ ТЕРРИТОРИИ ОБЪЕКТА

«Расходы на мероприятия по повышению уровня обустройства автомобильных дорог федерального значения. Устройство стационарного электрического освещения на автомобильной дороге М-7 «Волга» от Москва - Владимир - Нижний Новгород - Казань - Уфа на участках км 788+300 - км 794+650, км 796+600 - км 801+900, км 802+100 - км 806+400, км 809+300 - км 813+800, км 817+100 - км 826+950, Республика Татарстан»

Чертеж границ зон планируемого размещения линейных объектов, М 1:1000

км 796+600 - км 801+900

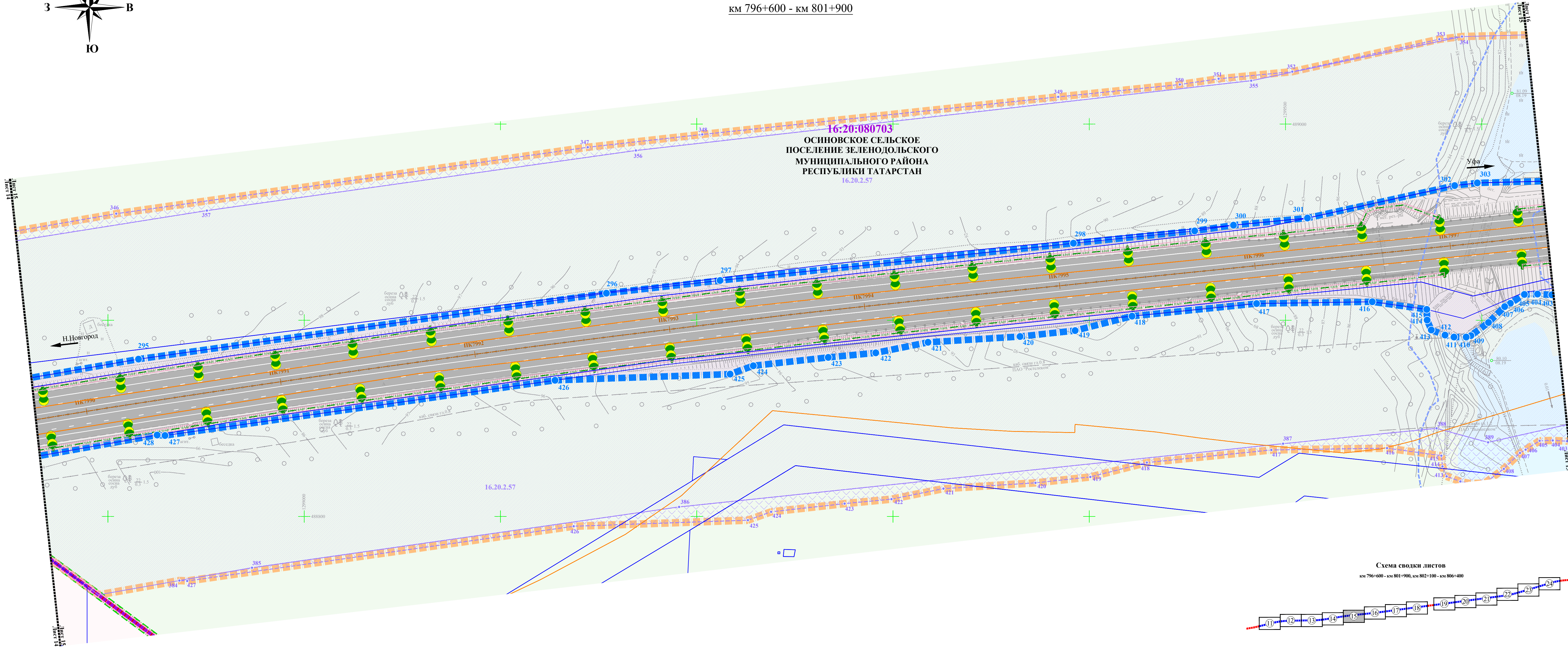
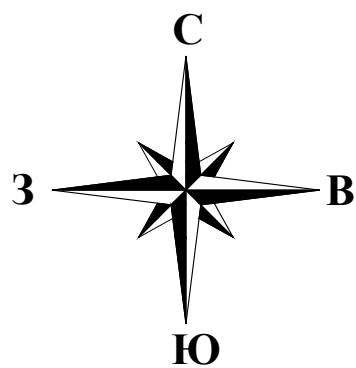
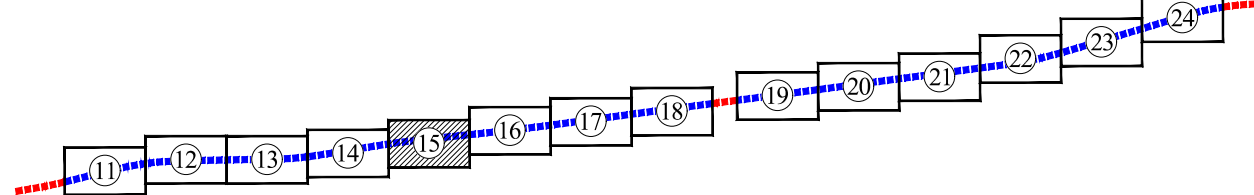


Схема сводки листов
км 796+600 - км 801+900, км 802+100 - км 806+400



УСЛОВНЫЕ ОБОЗНАЧЕНИЯ:

ГРАНИЦЫ:

- территории, в отношении которой осуществляется подготовка проекта планировки территории
- зоны планируемого размещения линейного объекта федерального значения - «Расходы на мероприятия по повышению уровня обустройства автомобильных дорог федерального значения. Устройство стационарного электрического освещения на автомобильной дороге М-7 «Волга» от Москва - Владимир - Нижний Новгород - Казань - Уфа на участках км 788+300 - км 794+650, км 796+600 - км 801+900, км 802+100 - км 806+400, км 809+300 - км 813+800, км 817+100 - км 826+950, Республика Татарстан»
- районных муниципальных образований (городских округов)
- поселений/городских округов
- населенных пунктов
- кадастровых кварталов
- земельных участков, прошедших государственный кадастровый учет (сведения о границах которых выносятся в ЕГРН)
- береговой полосы

КОНТУРА:

- объектов капитального строительства, прошедших государственный кадастровый учет

ПОЯСНИТЕЛЬНЫЕ НАДПИСИ:

- 16:20:080101 номер кадастрового квартала
- 16.20.2.57 реестровый (учетный, условный) номер границы зоны с особыми условиями использования территории - придорожная полоса автомобильной дороги общего пользования
- номер характерной точки границы зоны планируемого размещения объекта федерального значения - «Расходы на мероприятия по повышению уровня обустройства автомобильных дорог федерального значения. Устройство стационарного электрического освещения на автомобильной дороге М-7 «Волга» от Москва - Владимир - Нижний Новгород - Казань - Уфа на участках км 788+300 - км 794+650, км 796+600 - км 801+900, км 802+100 - км 806+400, км 809+300 - км 813+800, км 817+100 - км 826+950, Республика Татарстан»
- номер характерной точки устанавливаемой придорожной полосы автомобильной дороги М-7 «Волга»

ТЕРРИТОРИИ:

- зона объектов транспортной инфраструктуры (И 1)
- земли лесного фонда (ЛФ)
- земли водного фонда (ВФ)

ЗОНЫ С ОСОБЫМИ УСЛОВИЯМИ ИСПОЛЬЗОВАНИЯ ТЕРРИТОРИИ:

- охранная зона объектов электросетевого хозяйства
- придорожная полоса автомобильной дороги общего пользования федерального значения

ИНЖЕНЕРНАЯ ИНФРАСТРУКТУРА:

- электроснабжение
- кабельная линия искусственного электроосвещения
- связь
- кабельная линия связи
- канализация
- канализация

ТРАНСПОРТНАЯ ИНФРАСТРУКТУРА:

- автомобильная дорога федерального значения М-7 «Волга»
- водопропускная труба
- металлическое барьерное ограждение

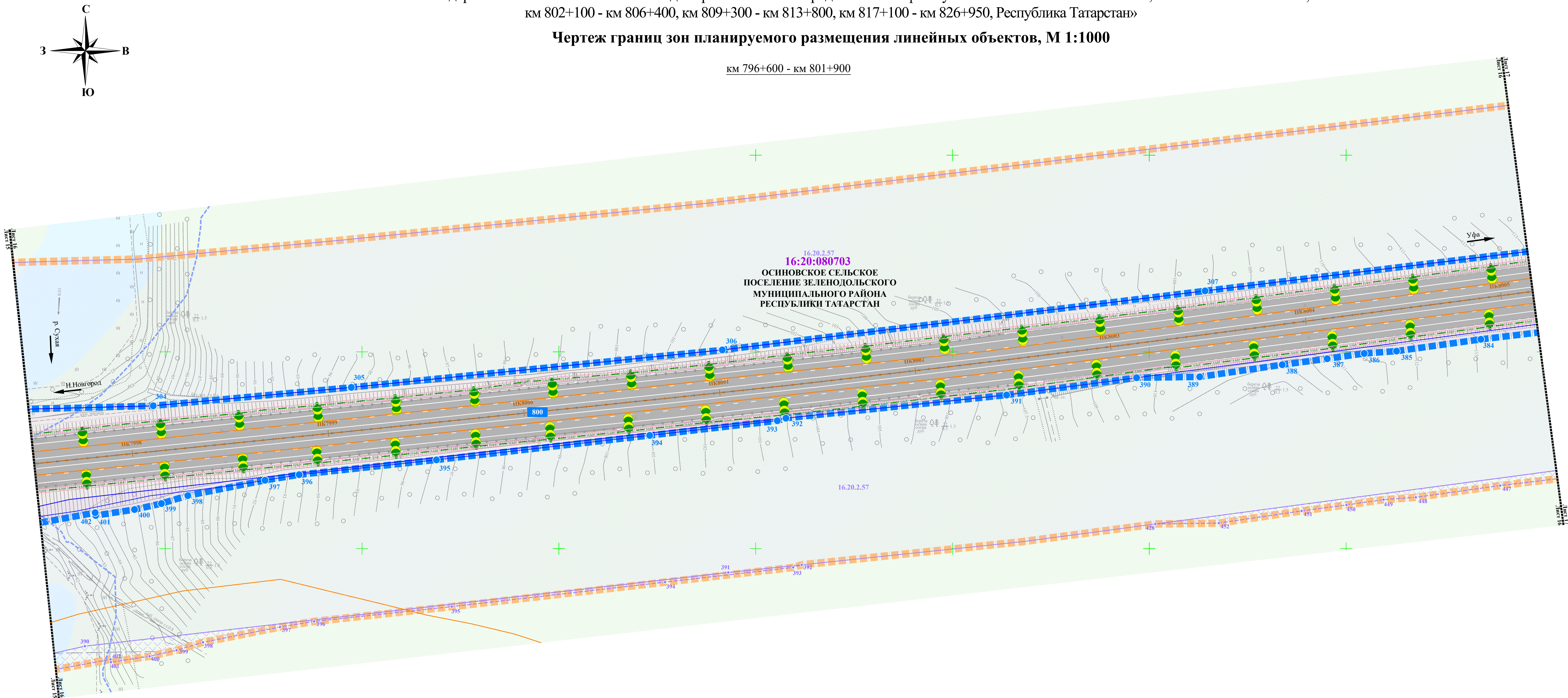
						ППТ-1-ЧПТ/2		
						Семновское сельское поселение, Дачное сельское поселение, Красносельское сельское поселение, Высоковское сельское поселение Высоковского муниципального района, Осиновское сельское поселение Зеленодольского муниципального района, Кошкинское сельское поселение Пестрчинского муниципального района, г. Казань, Республика Татарстан		
Изм.	Кол.уч.	Лист	№ док.	Подп.	Дата	Документация по планировке территории линейного объекта - «Расходы на мероприятия по повышению уровня обустройства автомобильных дорог федерального значения. Устройство стационарного электрического освещения на автомобильной дороге М-7 «Волга» от Москва - Владимир - Нижний Новгород - Казань - Уфа на участках км 788+300 - км 794+650, км 796+600 - км 801+900, км 802+100 - км 806+400, км 809+300 - км 813+800, км 817+100 - км 826+950, Республика Татарстан»	Стадия	Лист
Разработал	Забавников						ДПТ	15
Проверил	Бало						Листов 46	
						Чертеж границ зон планируемого размещения линейных объектов, М 1:1000	ООО «Градземпроект»	

ДОКУМЕНТАЦИЯ ПО ПЛАНИРОВКЕ ТЕРРИТОРИИ ОБЪЕКТА

«Расходы на мероприятия по повышению уровня обустройства автомобильных дорог федерального значения. Устройство стационарного электрического освещения на автомобильной дороге М-7 «Волга» от Москва - Владимир - Нижний Новгород - Казань - Уфа на участках км 788+300 - км 794+650, км 796+600 - км 801+900, км 802+100 - км 806+400, км 809+300 - км 813+800, км 817+100 - км 826+950, Республика Татарстан»

Чертеж границ зон планируемого размещения линейных объектов, М 1:1000

км 796+600 - км 801+900



УСЛОВНЫЕ ОБОЗНАЧЕНИЯ:

ГРАНИЦЫ:

- территории, в отношении которой осуществляется подготовка проекта планировки территории
- зоны планируемого размещения линейного объекта федерального значения - «Расходы на мероприятия по повышению уровня обустройства автомобильных дорог федерального значения. Устройство стационарного электрического освещения на автомобильной дороге М-7 «Волга» от Москва - Владимир - Нижний Новгород - Казань - Уфа на участках км 788+300 - км 794+650, км 796+600 - км 801+900, км 802+100 - км 806+400, км 809+300 - км 813+800, км 817+100 - км 826+950, Республика Татарстан»
- кадастровых кварталов
- земельных участков, прошедших государственный кадастровый учет (сведения о границах которых выносятся в ЕГРН)
- береговой полосы

КОНТУРА:

- объектов капитального строительства, прошедших государственный кадастровый учет

ПОЯСНИТЕЛЬНЫЕ НАДПИСИ:

- 16:20:080101 номер кадастрового квартала
- 16.20.2.57 реестровый (учетный, условный) номер границы зоны с особыми условиями использования территории - придорожная полоса автомобильной дороги общего пользования
- номер характерной точки границы зоны планируемого размещения объекта федерального значения - «Расходы на мероприятия по повышению уровня обустройства автомобильных дорог федерального значения. Устройство стационарного электрического освещения на автомобильной дороге М-7 «Волга» от Москва - Владимир - Нижний Новгород - Казань - Уфа на участках км 788+300 - км 794+650, км 796+600 - км 801+900, км 802+100 - км 806+400, км 809+300 - км 813+800, км 817+100 - км 826+950, Республика Татарстан»
- номер характерной точки устанавливаемой придорожной полосы автомобильной дороги М-7 «Волга»

ТЕРРИТОРИИ:

- зона объектов транспортной инфраструктуры (И 1)
- земли лесного фонда (ЛФ)
- земли водного фонда (ВФ)

ЗОНЫ С ОСОБЫМИ УСЛОВИЯМИ ИСПОЛЬЗОВАНИЯ ТЕРРИТОРИИ:

- охранная зона объектов электросетевого хозяйства
- придорожная полоса автомобильной дороги общего пользования федерального значения

ТРАНСПОРТНАЯ ИНФРАСТРУКТУРА:

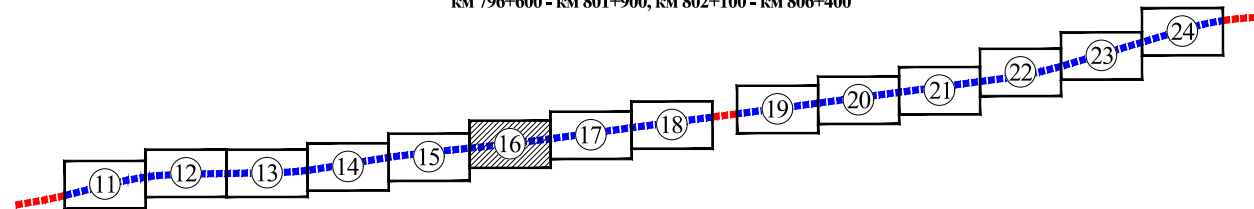
- автомобильная дорога федерального значения М-7 «Волга»
- металлическое барьерное ограждение
- километровый знак автомобильной дороги М-7 «Волга»

ИНЖЕНЕРНАЯ ИНФРАСТРУКТУРА:

- электроснабжение
- планируемая кабельная линия искусственного электроосвещения

Схема сводки листов

км 796+600 - км 801+900, км 802+100 - км 806+400



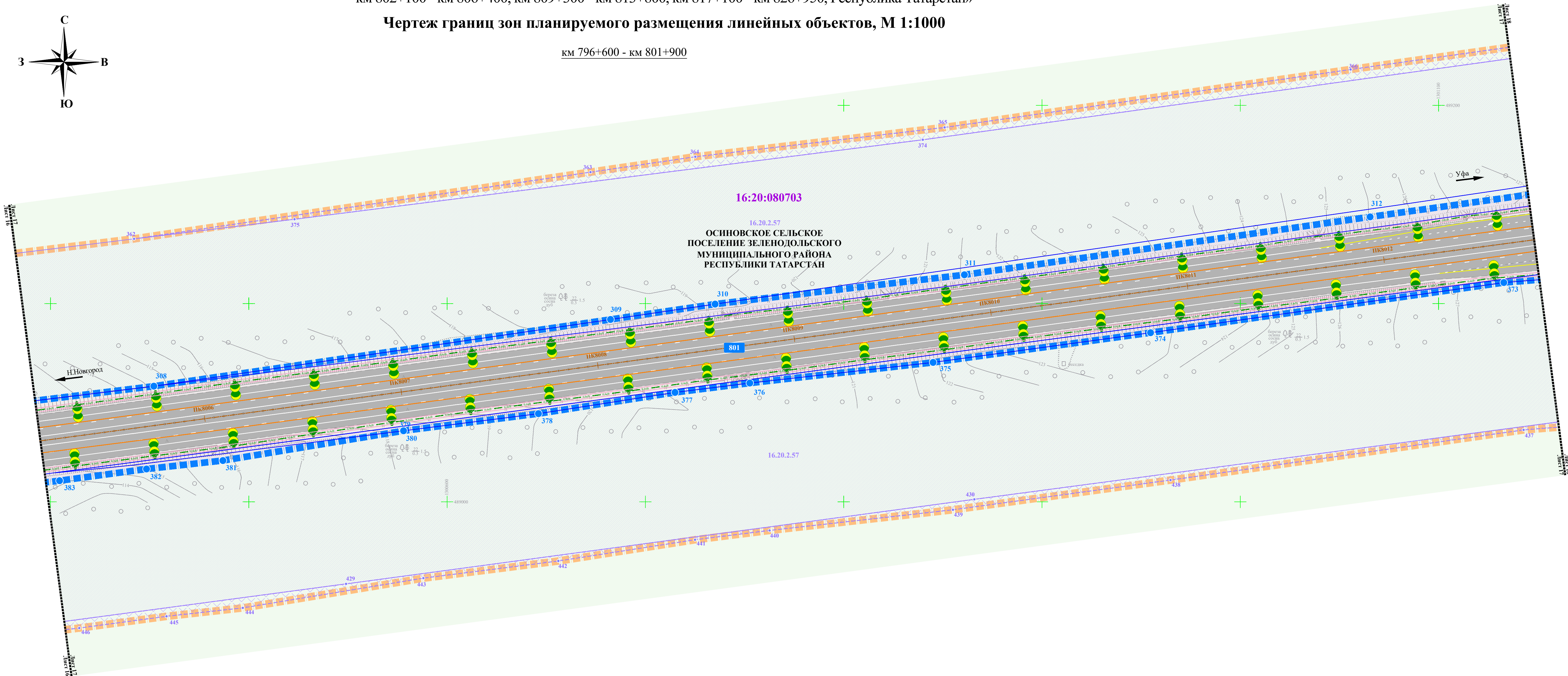
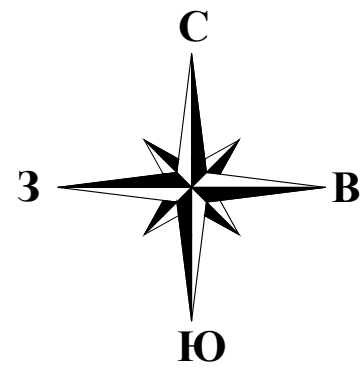
					ППТ-1-ЧПТ/2		
					Семновское сельское поселение, Дачное сельское поселение, Красносельское сельское поселение, Высоковское сельское поселение Высоковского муниципального района, Осиновское сельское поселение Зеленодольского муниципального района, Кошкинское сельское поселение Пестрчинского муниципального района, г. Казань, Республика Татарстан		
Изм.	Кол.уч.	Лист	№ док.	Подп.	Дата	Стадия	Лист
Разработал	Забавников					ДПТ	16
Проверил	Бало						46
					Чертеж границ зон планируемого размещения линейных объектов, М 1:1000		
					ООО «Градземпроект»		

ДОКУМЕНТАЦИЯ ПО ПЛАНИРОВКЕ ТЕРРИТОРИИ ОБЪЕКТА

«Расходы на мероприятия по повышению уровня обустройства автомобильных дорог федерального значения. Устройство стационарного электрического освещения на автомобильной дороге М-7 «Волга» от Москва - Владимир - Нижний Новгород - Казань - Уфа на участках км 788+300 - км 794+650, км 796+600 - км 801+900, км 802+100 - км 806+400, км 809+300 - км 813+800, км 817+100 - км 826+950, Республика Татарстан»

Чертеж границ зон планируемого размещения линейных объектов, М 1:1000

км 796+600 - км 801+900



УСЛОВНЫЕ ОБОЗНАЧЕНИЯ:

ГРАНИЦЫ:

- территории, в отношении которой осуществляется подготовка проекта планировки территории
- зоны планируемого размещения линейного объекта федерального значения - «Расходы на мероприятия по повышению уровня обустройства автомобильных дорог федерального значения. Устройство стационарного электрического освещения на автомобильной дороге М-7 «Волга» от Москва - Владимир - Нижний Новгород - Казань - Уфа на участках км 788+300 - км 794+650, км 796+600 - км 801+900, км 802+100 - км 806+400, км 809+300 - км 813+800, км 817+100 - км 826+950, Республика Татарстан»
- кадастровых кварталов
- земельных участков, прошедших государственный кадастровый учет (сведения о границах которых вносятся в ЕПРН)

КОНТУРА:

- объектов капитального строительства, прошедших государственный кадастровый учет

ПОЯСНИТЕЛЬНЫЕ НАДПИСИ:

- 16:20:080101 номер кадастрового квартала
- 16.20.2.57 реестровый (учетный, условный) номер границы зоны с особыми условиями использования территории - придорожная полоса автомобильной дороги общего пользования
- номер характерной точки границы зоны планируемого размещения объекта федерального значения - «Расходы на мероприятия по повышению уровня обустройства автомобильных дорог федерального значения. Устройство стационарного электрического освещения на автомобильной дороге М-7 «Волга» от Москва - Владимир - Нижний Новгород - Казань - Уфа на участках км 788+300 - км 794+650, км 796+600 - км 801+900, км 802+100 - км 806+400, км 809+300 - км 813+800, км 817+100 - км 826+950, Республика Татарстан»
- номер характерной точки устанавливаемой придорожной полосы автомобильной дороги М-7 «Волга»

ТЕРРИТОРИИ:

- зона объектов транспортной инфраструктуры (И 1)/ зона транспортной инфраструктуры (ИП)
- зона сельскохозяйственных угодий (СХ)
- земли лесного фонда (ЛФ)
- зона природных ландшафтов

ЗОНЫ С ОСОБЫМИ УСЛОВИЯМИ ИСПОЛЬЗОВАНИЯ ТЕРРИТОРИИ:

- охранная зона объектов электросетевого хозяйства
- придорожная полоса автомобильной дороги общего пользования федерального значения

ТРАНСПОРТНАЯ ИНФРАСТРУКТУРА:

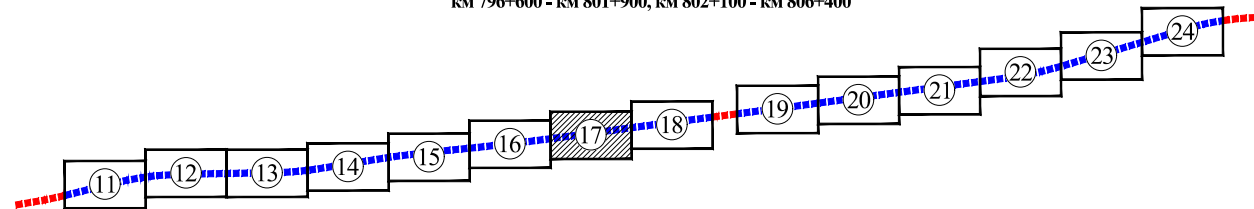
- автомобильная дорога федерального значения М-7 «Волга»
- металлическое барьерное ограждение
- километровый знак автомобильной дороги М-7 «Волга»

ИНЖЕНЕРНАЯ ИНФРАСТРУКТУРА:

- электроснабжение
- кабельная линия искусственного электроосвещения
- кабельная линия электропередачи 0,4 кВ

Схема сводки листов

км 796+600 - км 801+900, км 802+100 - км 806+400



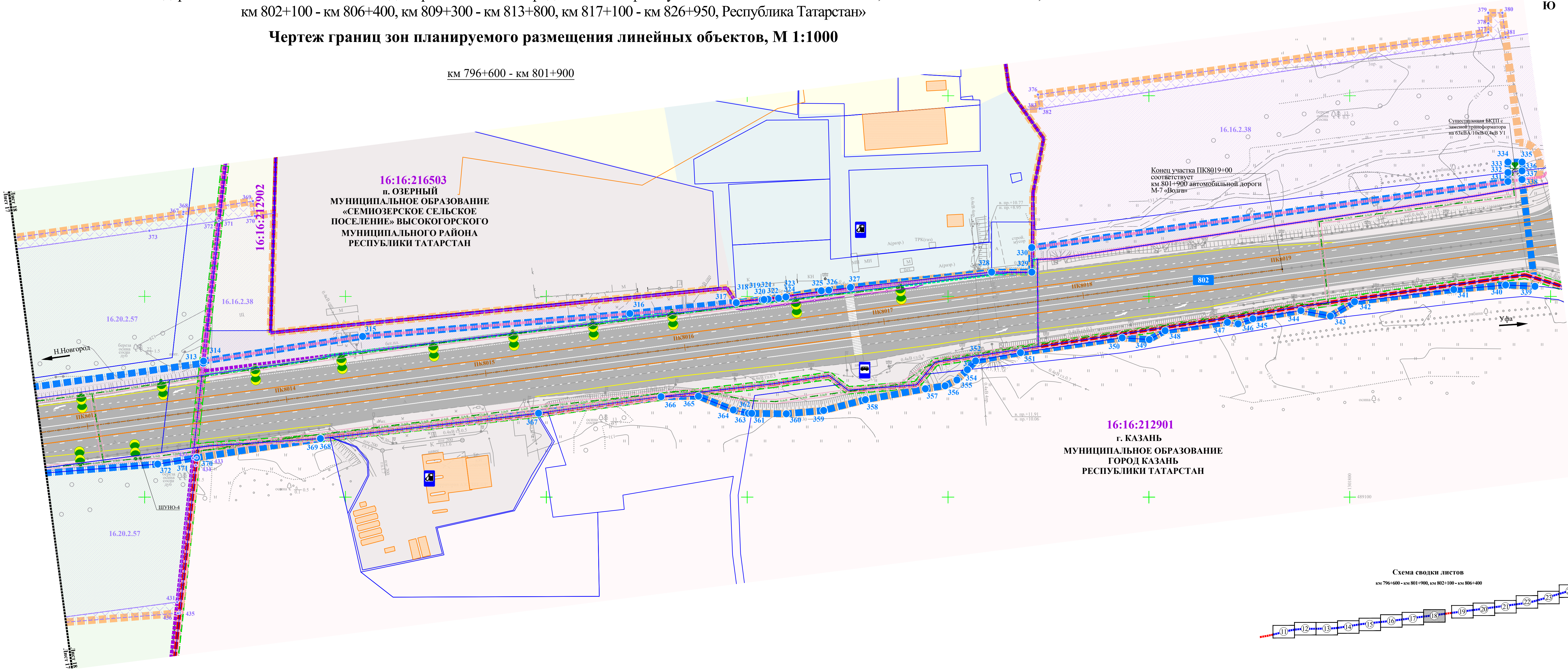
						ППТ-1-ЧПТ/2		
						Семновское сельское поселение, Дачное сельское поселение, Красносельское сельское поселение, Высоковское сельское поселение Высоковского муниципального района, Осинновское сельское поселение Зеленодольского муниципального района, Кошкинское сельское поселение Пестрчинского муниципального района, г. Казань, Республика Татарстан		
Изм.	Кол.уч.	Лист	№ док.	Подп.	Дата	Документация по планировке территории линейного объекта - «Расходы на мероприятия по повышению уровня обустройства автомобильных дорог федерального значения. Устройство стационарного электрического освещения на автомобильной дороге М-7 «Волга» от Москва - Владимир - Нижний Новгород - Казань - Уфа на участках км 788+300 - км 794+650, км 796+600 - км 801+900, км 802+100 - км 806+400, км 809+300 - км 813+800, км 817+100 - км 826+950, Республика Татарстан»	Стадия	Лист
Разработал	Забавников						ДПТ	17
Проверил	Бало						Листов 46	
						Чертеж границ зон планируемого размещения линейных объектов, М 1:1000	ООО «Градземпроект»	

ДОКУМЕНТАЦИЯ ПО ПЛАНИРОВКЕ ТЕРРИТОРИИ ОБЪЕКТА

«Расходы на мероприятия по повышению уровня обустройства автомобильных дорог федерального значения. Устройство стационарного электрического освещения на автомобильной дороге М-7 «Волга» от Москва - Владимир - Нижний Новгород - Казань - Уфа на участках км 788+300 - км 794+650, км 796+600 - км 801+900, км 802+100 - км 806+400, км 809+300 - км 813+800, км 817+100 - км 826+950, Республика Татарстан»

Чертеж границ зон планируемого размещения линейных объектов, М 1:1000

км 796+600 - км 801+900



УСЛОВНЫЕ ОБОЗНАЧЕНИЯ:

ГРАНИЦЫ:

- территории, в отношении которой осуществляется подготовка проекта планировки территории
- зоны планируемого размещения линейного объекта федерального значения - «Объекты на территории по повышению уровня обустройства автомобильных дорог федерального значения. Устройство стационарного электрического освещения на автомобильной дороге М-7 «Волга» от Москва - Владимир - Нижний Новгород - Казань - Уфа на участках км 788+300 - км 794+650, км 796+600 - км 801+900, км 802+100 - км 806+400, км 809+300 - км 813+800, км 817+100 - км 826+950, Республика Татарстан»
- районных муниципальных образований (городских округов)
- поселений/городских округов
- населенных пунктов
- населенных пунктов (поисковые данные: сведения из Единого государственного реестра недвижимости)
- кадастровых кварталов
- земельных участков, прошедших государственный кадастровый учет (сведения о границах которых имеются в ЕПРН)
- земельных участков подлежащих уточнению (текущее расположение)
- земельных участков подлежащих уточнению (уточняемое расположение)

ЗОНЫ С ОСОБЫМИ УСЛОВИЯМИ ИСПОЛЬЗОВАНИЯ ТЕРРИТОРИИ:

- охранная зона объектов электросетевого хозяйства
- придорожная полоса автомобильной дороги общего пользования федерального значения

КОНТУРА:

- объектов капитального строительства, прошедших государственный кадастровый учет

ПОЯСНИТЕЛЬНЫЕ НАДПИСИ:

- 16:20:080101 номер кадастрового квартала
- 16.20.2.57 реестровый (учетный, условный) номер границы зоны с особыми условиями использования территории - придорожная полоса автомобильной дороги общего пользования
- 16.20.2.57 номер характерной точки границы зоны планируемого размещения объекта федерального значения - «Объекты на территории по повышению уровня обустройства автомобильных дорог федерального значения. Устройство стационарного электрического освещения на автомобильной дороге М-7 «Волга» от Москва - Владимир - Нижний Новгород - Казань - Уфа на участках км 788+300 - км 794+650, км 796+600 - км 801+900, км 802+100 - км 806+400, км 809+300 - км 813+800, км 817+100 - км 826+950, Республика Татарстан»
- 16.20.2.57 номер характерной точки устанавливаемой придорожной полосы автомобильной дороги М-7 «Волга»

ТЕРРИТОРИИ:

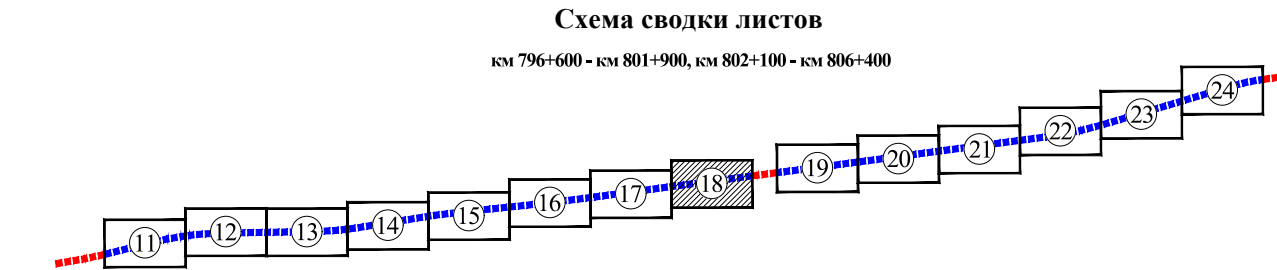
- зона транспортной инфраструктуры (ИП)/ зона коммунально-складская (КС)
- зона индивидуальной жилой застройки (Ж 1)
- зона сельскохозяйственных угодий (СХ)
- зона природных ландшафтов
- зона складских объектов (С1)

ИНЖЕНЕРНАЯ ИНФРАСТРУКТУРА:

- электроснабжение
- кабельная линия искусственного электроосвещения
- трансформаторная подстанция
- воздушная линия электропередачи 0,4 кВ
- воздушная линия электропередачи 10 кВ
- кабельная линия электропередачи 0,4 кВ
- канализация
- канализация

ТРАНСПОРТНАЯ ИНФРАСТРУКТУРА:

- автомобильная дорога федерального значения М-7 «Волга»
- металлическое барьерное ограждение
- планируемое металлическое барьерное ограждение
- автозаправочная станция
- остановка общественного транспорта
- километровый знак автомобильной дороги М-7 «Волга»




ППТ-1-ЧПТ/2					
Семнозерское сельское поселение, Дачное сельское поселение, Красносельское сельское поселение, Высокогорское сельское поселение Высокогорского муниципального района, Осиновское сельское поселение Зеленодольского муниципального района, Кошкинское сельское поселение Пестрчинского муниципального района, г. Казань, Республика Татарстан					
Изм.	Кол.уч.	Лист № док.	Подп.	Дата	
Разработал	Забавников				
Проверил	Бало				
Чертеж границ зон планируемого размещения линейных объектов, М 1:1000					ООО «Градземпроект»

ДОКУМЕНТАЦИЯ ПО ПЛАНИРОВКЕ ТЕРРИТОРИИ ОБЪЕКТА

«Расходы на мероприятия по повышению уровня обустройства автомобильных дорог федерального значения. Устройство стационарного электрического освещения на автомобильной дороге М-7 «Волга» от Москва - Владимир - Нижний Новгород - Казань - Уфа на участках км 788+300 - км 794+650, км 796+600 - км 801+900, км 802+100 - км 806+400, км 809+300 - км 813+800, км 817+100 - км 826+950, Республика Татарстан»

Чертеж границ зон планируемого размещения линейных объектов, М 1:1000

км 802+100 - км 806+400



УСЛОВНЫЕ ОБОЗНАЧЕНИЯ:

ГРАНИЦЫ:

- территории, в отношении которой осуществляется подготовка проекта планировки территории
- зоны планируемого размещения линейного объекта федерального значения - «Расходы на мероприятия по повышению уровня обустройства автомобильных дорог федерального значения. Устройство стационарного электрического освещения на автомобильной дороге М-7 «Волга» от Москва - Владимир - Нижний Новгород - Казань - Уфа на участках км 788+300 - км 794+650, км 796+600 - км 801+900, км 802+100 - км 806+400, км 809+300 - км 813+800, км 817+100 - км 826+950, Республика Татарстан»
- районных муниципальных образований (городских округов)
- поселений/городских округов
- населенных пунктов
- кадастровых кварталов
- земельных участков, прошедших государственный кадастровый учет (сведения о границах которых имеются в ЕГРН)

КОНТУРА:

- объектов капитального строительства, прошедших государственный кадастровый учет

ПОЯСНИТЕЛЬНЫЕ НАДПИСИ:

- 16:20:080101 номер кадастрового квартала
- 16.20.2.57 реестровый (учетный, условный) номер границы зоны с особыми условиями использования территории - придорожная полоса автомобильной дороги общего пользования
- 1 номер характерной точки границы зоны планируемого размещения объекта федерального значения - «Расходы на мероприятия по повышению уровня обустройства автомобильных дорог федерального значения. Устройство стационарного электрического освещения на автомобильной дороге М-7 «Волга» от Москва - Владимир - Нижний Новгород - Казань - Уфа на участках км 788+300 - км 794+650, км 796+600 - км 801+900, км 802+100 - км 806+400, км 809+300 - км 813+800, км 817+100 - км 826+950, Республика Татарстан»
- 1 номер характерной точки устанавливаемой придорожной полосы автомобильной дороги М-7 «Волга»

ЗОНЫ С ОСОБЫМИ УСЛОВИЯМИ ИСПОЛЬЗОВАНИЯ ТЕРРИТОРИИ:

- охранная зона объектов электросетевого хозяйства
- придорожная полоса автомобильной дороги общего пользования федерального значения

ТЕРРИТОРИИ:

- зона транспортной инфраструктуры (И1)
- зона сельскохозяйственных угодий (СХ1)/ зона сельскохозяйственных угодий (СХ)
- зона лесного фонда (ЛФ)

ТРАНСПОРТНАЯ ИНФРАСТРУКТУРА:

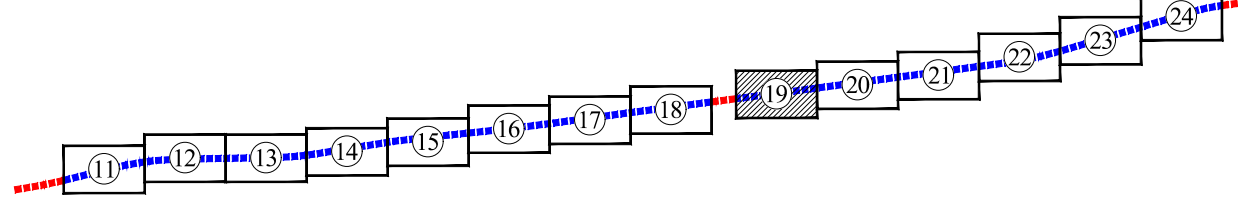
- автомобильная дорога федерального значения М-7 «Волга»
- металлическое барьерное ограждение
- 803 километровый знак автомобильной дороги М-7 «Волга»

ИНЖЕНЕРНАЯ ИНФРАСТРУКТУРА:

- электроснабжение
- кабельная линия искусственного электроосвещения
- кабельная линия электропередачи 0,4 кВ

Схема сводки листов

км 796+600 - км 801+900, км 802+100 - км 806+400



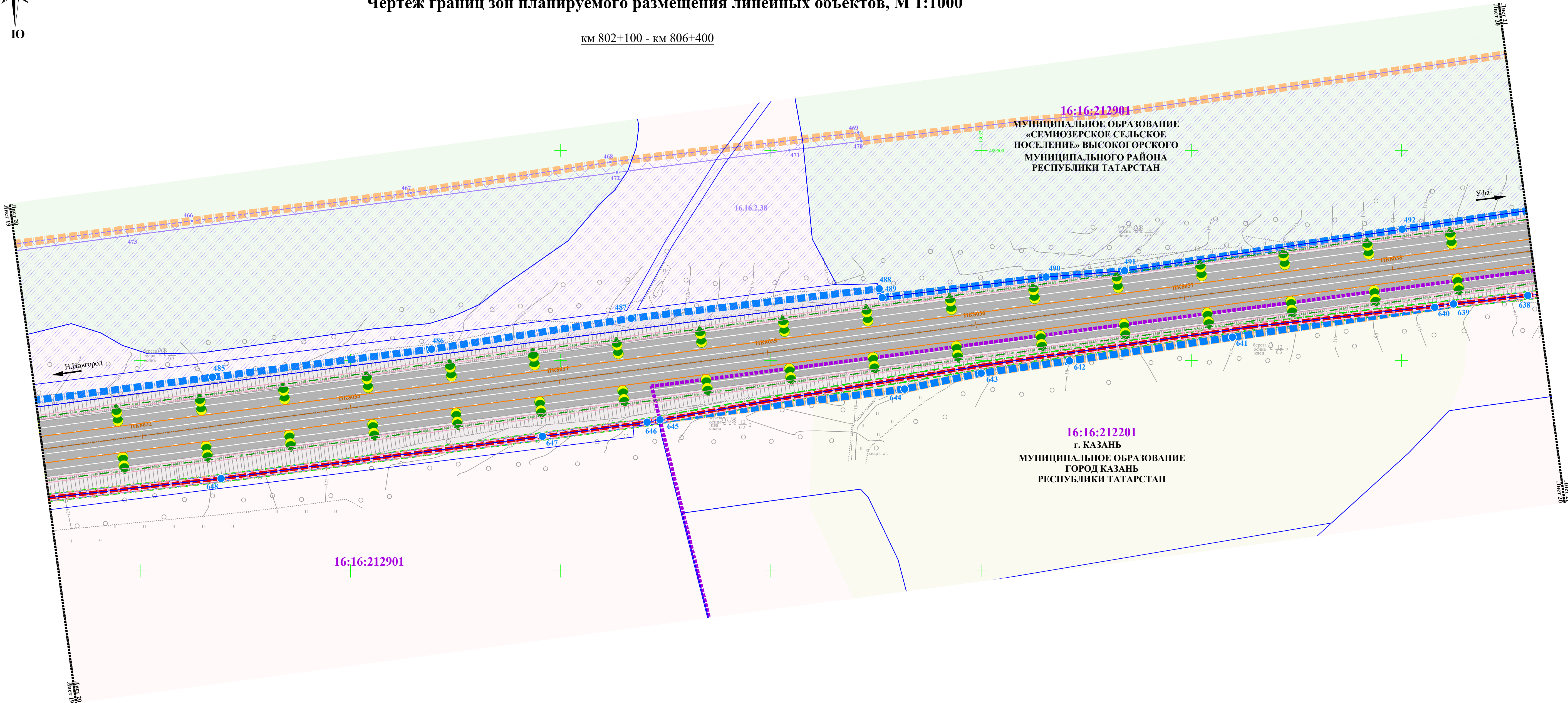
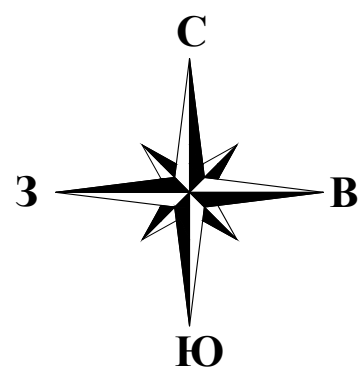
ППТ-1-ЧПТ/2					
Семновское сельское поселение, Дачное сельское поселение, Красновское сельское поселение, Высоковское сельское поселение Высоковского муниципального района, Октябрьское сельское поселение Зеленодольского муниципального района, Кошкинское сельское поселение Пестрчинского муниципального района, г. Казань, Республика Татарстан					
Изм.	Кол.уч.	Лист № док.	Подп.	Дата	
Разработал	Забавников				
Проверил	Бало				
Чертеж границ зон планируемого размещения линейных объектов, М 1:1000					ООО «Градземпроект»
		Стадия	Лист	Листов	
		ДПТ	19	46	

ДОКУМЕНТАЦИЯ ПО ПЛАНИРОВКЕ ТЕРРИТОРИИ ОБЪЕКТА

«Расходы на мероприятия по повышению уровня обустройства автомобильных дорог федерального значения. Устройство стационарного электрического освещения на автомобильной дороге М-7 «Волга» от Москва - Владимир - Нижний Новгород - Казань - Уфа на участках км 788+300 - км 794+650, км 796+600 - км 801+900, км 802+100 - км 806+400, км 809+300 - км 813+800, км 817+100 - км 826+950, Республика Татарстан»

Чертеж границ зон планируемого размещения линейных объектов, М 1:1000

км 802+100 - км 806+400



УСЛОВНЫЕ ОБОЗНАЧЕНИЯ:

ГРАНИЦЫ:

- территории, в отношении которой осуществляется подготовка проекта планировки территории
- зоны планируемого размещения линейного объекта федерального значения - «Расходы на мероприятия по повышению уровня обустройства автомобильных дорог федерального значения. Устройство стационарного электрического освещения на автомобильной дороге М-7 «Волга» от Москва - Владимир - Нижний Новгород - Казань - Уфа на участках км 788+300 - км 794+650, км 796+600 - км 801+900, км 802+100 - км 806+400, км 809+300 - км 813+800, км 817+100 - км 826+950, Республика Татарстан»
- районных муниципальных образований (городских округов)
- поселений/городских округов
- населенных пунктов
- кадастровых кварталов
- земельных участков, прошедших государственный кадастровый учет (сведения о границах которых имеются в ЕГРН)

КОНТУРА:

- объектов капитального строительства, прошедших государственный кадастровый учет

ПОЯСНИТЕЛЬНЫЕ НАДПИСИ:

- 16:20:080101 номер кадастрового квартала
- 16.20.2.57 реестровый (учетный, условный) номер границы зоны с особыми условиями использования территории - придорожная полоса автомобильной дороги общего пользования
- 1 номер характерной точки границы зоны планируемого размещения объекта федерального значения - «Расходы на мероприятия по повышению уровня обустройства автомобильных дорог федерального значения. Устройство стационарного электрического освещения на автомобильной дороге М-7 «Волга» от Москва - Владимир - Нижний Новгород - Казань - Уфа на участках км 788+300 - км 794+650, км 796+600 - км 801+900, км 802+100 - км 806+400, км 809+300 - км 813+800, км 817+100 - км 826+950, Республика Татарстан»
- 1 номер характерной точки устанавливаемой придорожной полосы автомобильной дороги М-7 «Волга»

ТЕРРИТОРИИ:

- зона транспортной инфраструктуры (И1)
- зона сельскохозяйственных угодий (СХ1)/ зона сельскохозяйственных угодий (СХ)
- зона рекреационно-ландшафтная (РЗ)
- зона лесного фонда (ЛФ)

ЗОНЫ С ОСОБЫМИ УСЛОВИЯМИ ИСПОЛЬЗОВАНИЯ ТЕРРИТОРИИ:

- охранная зона объектов электросетевого хозяйства
- придорожная полоса автомобильной дороги общего пользования федерального значения

ТРАНСПОРТНАЯ ИНФРАСТРУКТУРА:

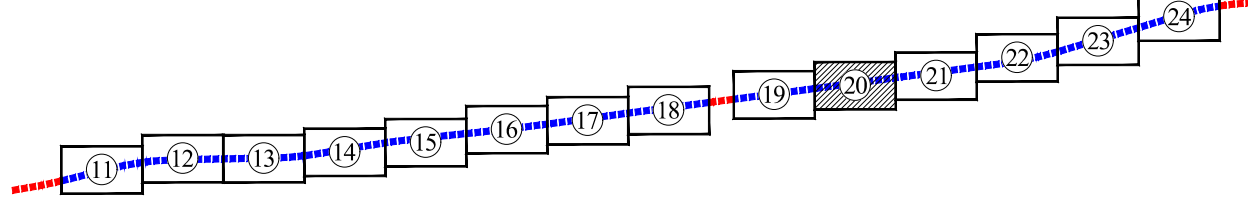
- автомобильная дорога федерального значения М-7 «Волга»
- металлическое барьерное ограждение



ИНЖЕНЕРНАЯ ИНФРАСТРУКТУРА:

- электроосвещение
- планируемая кабельная линия искусственного электроосвещения

Схема сводки листов

км 796+600 - км 801+900, км 802+100 - км 806+400




						ППТ-1-ЧПТ/2				
						Семнозерское сельское поселение, Дачное сельское поселение, Красносельское сельское поселение, Высокогорское сельское поселение Высокогорского муниципального района, Осиновское сельское поселение Зеленодольского муниципального района, Кошкинское сельское поселение Пестрчинского муниципального района, г. Казань, Республика Татарстан				
Изм.	Кол.уч.	Лист	№ док.	Подп.	Дата	Документация по планировке территории линейного объекта - «Расходы на мероприятия по повышению уровня обустройства автомобильных дорог федерального значения. Устройство стационарного электрического освещения на автомобильной дороге М-7 «Волга» от Москва - Владимир - Нижний Новгород - Казань - Уфа на участках км 788+300 - км 794+650, км 796+600 - км 801+900, км 802+100 - км 806+400, км 809+300 - км 813+800, км 817+100 - км 826+950, Республика Татарстан»	Стадия	Лист	Листов	
Разработал		Забавников					ДПТ	20	46	
Проверил		Бало								
						Чертеж границ зон планируемого размещения линейных объектов, М 1:1000			ООО «Градземпроект»	

ДОКУМЕНТАЦИЯ ПО ПЛАНИРОВКЕ ТЕРРИТОРИИ ОБЪЕКТА

«Расходы на мероприятия по повышению уровня обустройства автомобильных дорог федерального значения. Устройство стационарного электрического освещения на автомобильной дороге М-7 «Волга» от Москва - Владимир - Нижний Новгород - Казань - Уфа на участках км 788+300 - км 794+650, км 796+600 - км 801+900, км 802+100 - км 806+400, км 809+300 - км 813+800, км 817+100 - км 826+950, Республика Татарстан»

Чертеж границ зон планируемого размещения линейных объектов, М 1:1000

км 802+100 - км 806+400



УСЛОВНЫЕ ОБОЗНАЧЕНИЯ:

ГРАНИЦЫ:

- территории, в отношении которой осуществляется подготовка проекта планировки территории
- зоны планируемого размещения линейного объекта федерального значения - «Расходы на мероприятия по повышению уровня обустройства автомобильных дорог федерального значения. Устройство стационарного электрического освещения на автомобильной дороге М-7 «Волга» от Москва - Владимир - Нижний Новгород - Казань - Уфа на участках км 788+300 - км 794+650, км 796+600 - км 801+900, км 802+100 - км 806+400, км 809+300 - км 813+800, км 817+100 - км 826+950, Республика Татарстан»
- районных муниципальных образований (городских округов)
- поселений/городских округов
- населенных пунктов
- населенных пунктов (наименование согласно сведениям генерального плана МО Семьюзерского сельского поселения)
- кадастровых кварталов
- земельных участков, прошедших государственный кадастровый учет (сведения о границах которых имеются в ЕПРН)
- земельных участков подлежащих уточнению (текущее расположение)
- земельных участков подлежащих уточнению (уточняемое расположение)

КОНТУРА:

- объектов капитального строительства, прошедших государственный кадастровый учет

ПОЯСНИТЕЛЬНЫЕ НАДПИСИ:

- 16:20:080101 номер кадастрового квартала
- 16.20.2.57 реестровый (учетный, условный) номер границы зоны с особыми условиями использования территории - придорожная полоса автомобильной дороги общего пользования
- 1 номер характерной точки границы зоны планируемого размещения объекта федерального значения - «Расходы на мероприятия по повышению уровня обустройства автомобильных дорог федерального значения. Устройство стационарного электрического освещения на автомобильной дороге М-7 «Волга» от Москва - Владимир - Нижний Новгород - Казань - Уфа на участках км 788+300 - км 794+650, км 796+600 - км 801+900, км 802+100 - км 806+400, км 809+300 - км 813+800, км 817+100 - км 826+950, Республика Татарстан»
- 1 номер характерной точки устанавливаемой придорожной полосы автомобильной дороги М-7 «Волга»

ТЕРРИТОРИИ:

- зона транспортной инфраструктуры (И1)
- зона сельскохозяйственных угодий (СХ1)/ зона сельскохозяйственных угодий (СХ)
- зона лесного фонда (ЛФ)

ЗОНЫ С ОСОБЫМИ УСЛОВИЯМИ ИСПОЛЬЗОВАНИЯ ТЕРРИТОРИИ:

- охранная зона объектов электросетевого хозяйства
- придорожная полоса автомобильной дороги общего пользования федерального значения

ТРАНСПОРТНАЯ ИНФРАСТРУКТУРА:

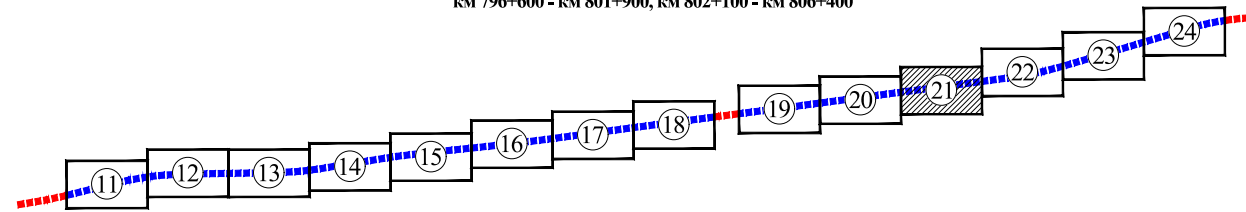
- автомобильная дорога федерального значения М-7 «Волга»
- металлическое барьерное ограждение
- 804 километровой знак автомобильной дороги М-7 «Волга»

ИНЖЕНЕРНАЯ ИНФРАСТРУКТУРА:

- электроснабжение
- планируемая кабельная линия искусственного электроосвещения
- планируемая трансформаторная подстанция
- планируемая кабельная линия электропередачи 10 кВ

Схема сводки листов

км 796+600 - км 801+900, км 802+100 - км 806+400



ППТ-1-ЧПТ/2						Стадия		
Семьюзерское сельское поселение, Дачное сельское поселение, Красносельское сельское поселение, Высокогорское сельское поселение Высокогорского муниципального района, Семьюзерское сельское поселение Высокогорского муниципального района, Копеевское сельское поселение Пестрчинского муниципального района, г. Казань, Республика Татарстан						ДПТ	21	46
Изм.	Кол.уч.	Лист	№ док.	Подп.	Дата	ООО «Градземпроект»		
Разработал	Забавников							
Проверил	Бало							

ДОКУМЕНТАЦИЯ ПО ПЛАНИРОВКЕ ТЕРРИТОРИИ ОБЪЕКТА

«Расходы на мероприятия по повышению уровня обустройства автомобильных дорог федерального значения. Устройство стационарного электрического освещения на автомобильной дороге М-7 «Волга» от Москва - Владимир - Нижний Новгород - Казань - Уфа на участках км 788+300 - км 794+650, км 796+600 - км 801+900, км 802+100 - км 806+400, км 809+300 - км 813+800, км 817+100 - км 826+950, Республика Татарстан»

Чертеж границ зон планируемого размещения линейных объектов, М 1:1000

км 802+100 - км 806+400

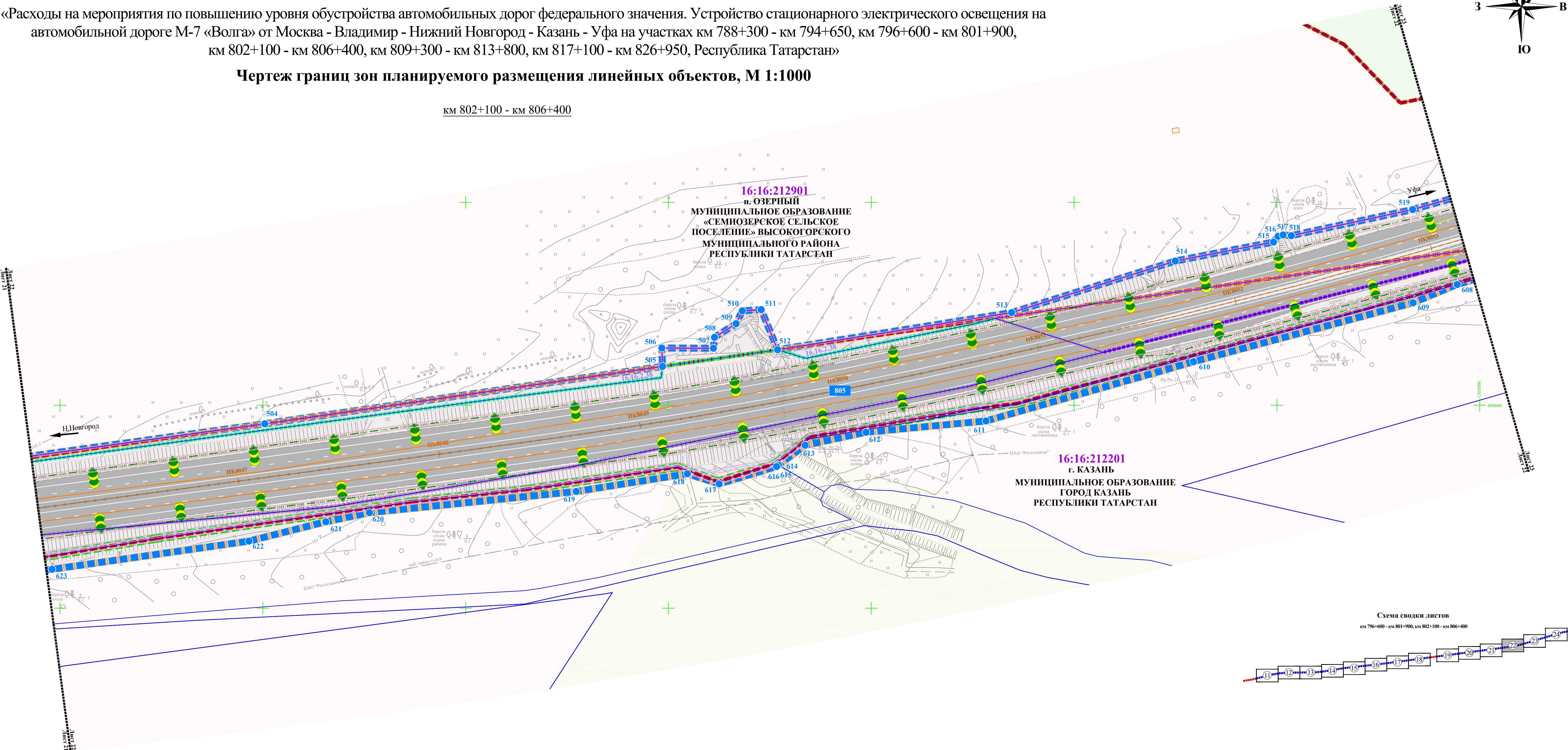
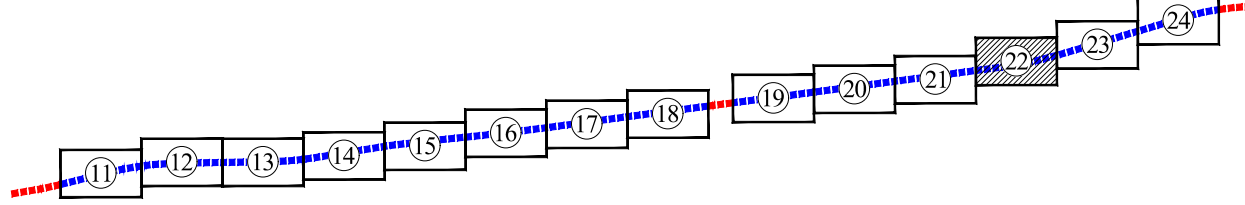


Схема сводки листов
км 796+600 - км 801+900, км 802+100 - км 806+400



УСЛОВНЫЕ ОБОЗНАЧЕНИЯ:

ГРАНИЦЫ:

- территории, в отношении которой осуществляется подготовка проекта планировки территории
- зоны планируемого размещения линейного объекта федерального значения - «Расходы на мероприятия по повышению уровня обустройства автомобильных дорог федерального значения. Устройство стационарного электрического освещения на автомобильной дороге М-7 «Волга» от Москва - Владимир - Нижний Новгород - Казань - Уфа на участках км 788+300 - км 794+650, км 796+600 - км 801+900, км 802+100 - км 806+400, км 809+300 - км 813+800, км 817+100 - км 826+950, Республика Татарстан»
- районных муниципальных образований (городских округов)
- поселений/городских округов
- населенных пунктов
- населенных пунктов (линии от центра поселения в соответствии с генеральным планом МО Семизовское сельское поселение)
- кадастровых кварталов
- земельных участков, прошедших государственный кадастровый учет (сведения о границах которых имеются в ЕПРН)
- земельных участков подлежащих уточнению (текущее расположение)
- земельных участков подлежащих уточнению (уточняемое расположение)

КОНТУРА:

- объектов капитального строительства, прошедших государственный кадастровый учет

ПОЯСНИТЕЛЬНЫЕ НАДПИСИ:

- 16:20:080101 номер кадастрового квартала
- 16.20.2.57 реестровый (учетный, условный) номер границы зоны с особыми условиями использования территории - придорожная полоса автомобильной дороги общего пользования
- 1 номер характерной точки границы зоны планируемого размещения объекта федерального значения - «Расходы на мероприятия по повышению уровня обустройства автомобильных дорог федерального значения. Устройство стационарного электрического освещения на автомобильной дороге М-7 «Волга» от Москва - Владимир - Нижний Новгород - Казань - Уфа на участках км 788+300 - км 794+650, км 796+600 - км 801+900, км 802+100 - км 806+400, км 809+300 - км 813+800, км 817+100 - км 826+950, Республика Татарстан»

ЗОНЫ С ОСОБЫМИ УСЛОВИЯМИ ИСПОЛЬЗОВАНИЯ ТЕРРИТОРИИ:

- планируемые: охранная зона объектов электросетевого хозяйства
- придорожная полоса автомобильной дороги общего пользования федерального значения

ТЕРРИТОРИИ:

- зона транспортной инфраструктуры (И1)
- зона сельскохозяйственных угодий (СХ1)/зона сельскохозяйственных угодий (СХ)
- зона рекреационно-ландшафтная (Р3)
- зона лесного фонда (ЛФ)

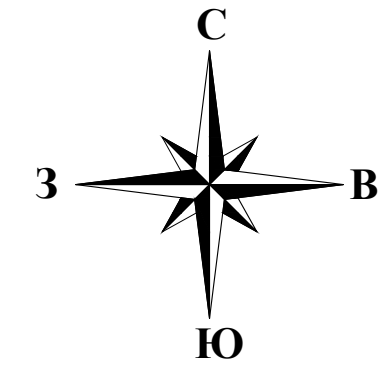
ТРАНСПОРТНАЯ ИНФРАСТРУКТУРА:

- автомобильная дорога федерального значения М-7 «Волга»
- водопропускная труба
- металлическое барьерное ограждение
- 805 километровой знак автомобильной дороги М-7 «Волга»

ИНЖЕНЕРНАЯ ИНФРАСТРУКТУРА:

- электроснабжение: кабельная линия искусственного электроосвещения, кабельная линия электропередачи 10 кВ
- связь: кабельная линия связи

					ППТ-1-ЧПТ/2		
					Семизовское сельское поселение, Дачное сельское поселение, Красносельское сельское поселение, Высокогорское сельское поселение Высокогорского муниципального района, Осиновское сельское поселение Зеленодольского муниципального района, Кошкинское сельское поселение Пестрчинского муниципального района, г. Казань, Республика Татарстан		
Изм.	Кол.уч.	Лист	№ док.	Подп.	Дата	Стадия	Лист
Разработал	Забавников	2	0.000000	0.000000		ДПТ	22
Проверил	Бало	2	0.000000	0.000000			46
					Чертеж границ зон планируемого размещения линейных объектов, М 1:1000		
					ООО «Градземпроект»		



ДОКУМЕНТАЦИЯ ПО ПЛАНИРОВКЕ ТЕРРИТОРИИ ОБЪЕКТА

«Расходы на мероприятия по повышению уровня обустройства автомобильных дорог федерального значения. Устройство стационарного электрического освещения на автомобильной дороге М-7 «Волга» от Москва - Владимир - Нижний Новгород - Казань - Уфа на участках км 788+300 - км 794+650, км 796+600 - км 801+900, км 802+100 - км 806+400, км 809+300 - км 813+800, км 817+100 - км 826+950, Республика Татарстан»

Чертеж границ зон планируемого размещения линейных объектов, М 1:1000

км 802+100 - км 806+400

УСЛОВНЫЕ ОБОЗНАЧЕНИЯ:

ГРАНИЦЫ:

- территории, в отношении которой осуществляется подготовка проекта планировки территории
- зоны планируемого размещения линейного объекта федерального значения - «Расходы на мероприятия по повышению уровня обустройства автомобильных дорог федерального значения. Устройство стационарного электрического освещения на автомобильной дороге М-7 «Волга» от Москва - Владимир - Нижний Новгород - Казань - Уфа на участках км 788+300 - км 794+650, км 796+600 - км 801+900, км 802+100 - км 806+400, км 809+300 - км 813+800, км 817+100 - км 826+950, Республика Татарстан»
- районных муниципальных образований (городских округов)
- поселений/городских округов
- населенных пунктов
- населенных пунктов (нанесены согласно сведениям генерального плана МО Семьюзерское сельское поселение)
- кадастровых кварталов
- земельных участков, прошедших государственный кадастровый учет (сведения о границах которых имеются в ЕГРН)
- земельных участков подлежащих уточнению (текущее расположение)
- земельных участков подлежащих уточнению (уточняемое расположение)

КОНТУРА:

- объектов капитального строительства, прошедших государственный кадастровый учет

ЗОНЫ С ОСОБЫМИ УСЛОВИЯМИ ИСПОЛЬЗОВАНИЯ ТЕРРИТОРИИ:

- охранная зона объектов электросетевого хозяйства
- придорожная полоса автомобильной дороги общего пользования федерального значения

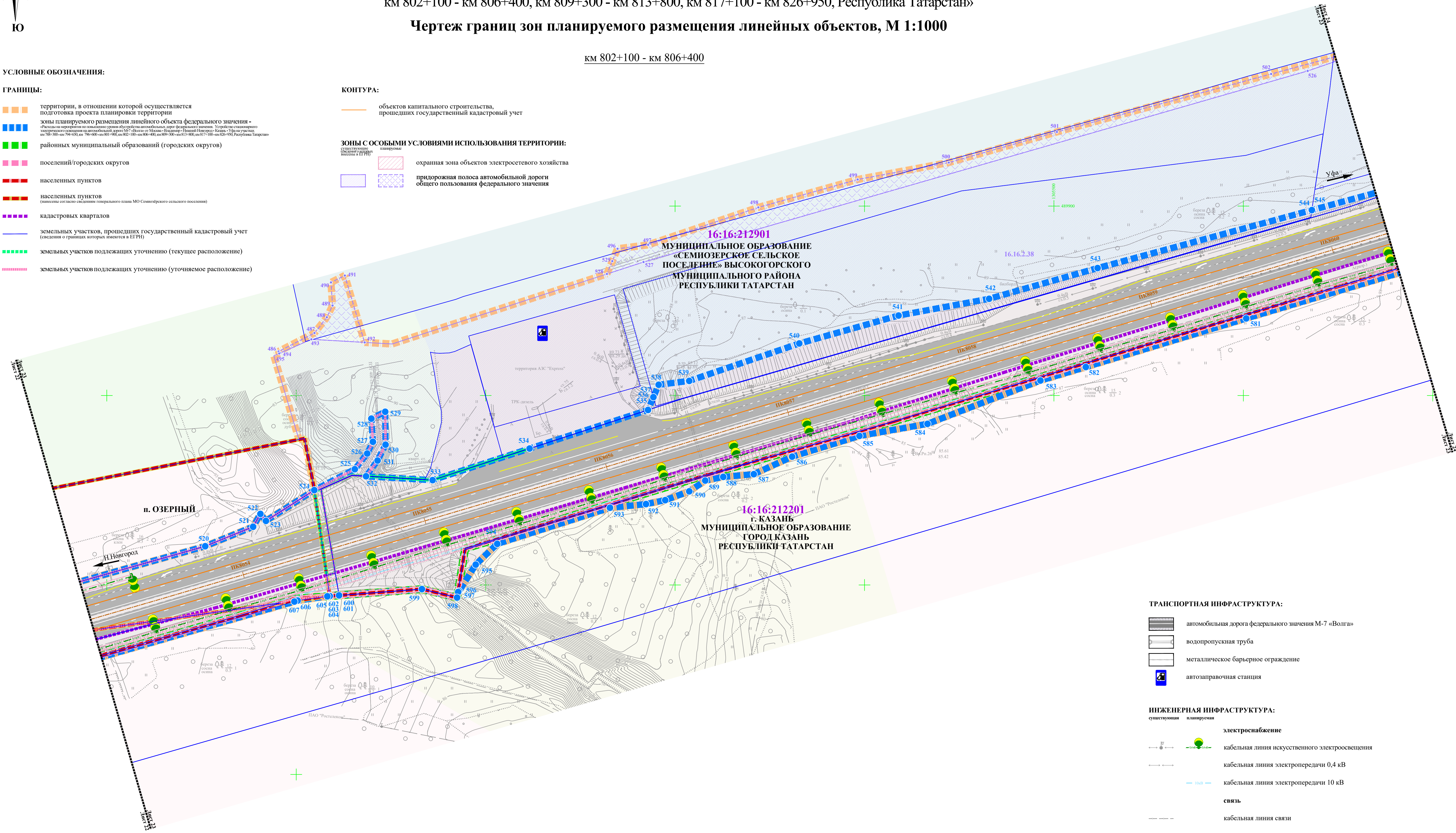
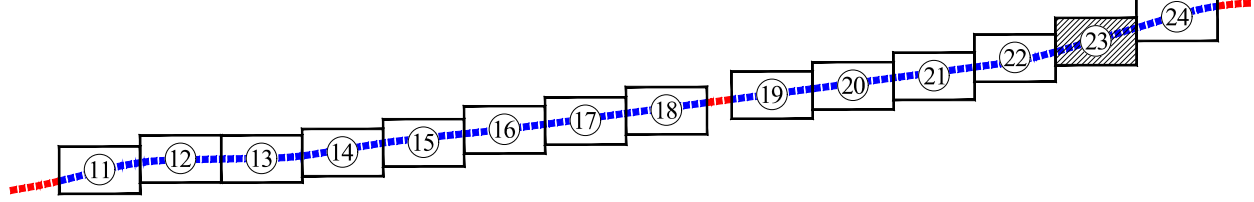


Схема сводки листов
км 796+600 - км 801+900, км 802+100 - км 806+400



ТЕРРИТОРИИ:

- зона транспортной инфраструктуры (И1)
- зона сельскохозяйственных угодий (СХ1)/зона сельскохозяйственных угодий (СХ)
- зона рекреационно-ландшафтная (РЗ)
- зона складских объектов (С1)
- зона лесного фонда (ЛФ)

ПОЯСНИТЕЛЬНЫЕ НАДПИСИ:

- номер кадастрового квартала 16:20:080101
- реестровый (учетный, условный) номер границы зоны с особыми условиями использования территории - придорожная полоса автомобильной дороги общего пользования
- номер характерной точки границы зоны планируемого размещения объекта федерального значения - «Расходы на мероприятия по повышению уровня обустройства автомобильных дорог федерального значения. Устройство стационарного электрического освещения на автомобильной дороге М-7 «Волга» от Москва - Владимир - Нижний Новгород - Казань - Уфа на участках км 788+300 - км 794+650, км 796+600 - км 801+900, км 802+100 - км 806+400, км 809+300 - км 813+800, км 817+100 - км 826+950, Республика Татарстан»
- номер характерной точки устанавливаемой придорожной полосы автомобильной дороги М-7 «Волга»

ТРАНСПОРТНАЯ ИНФРАСТРУКТУРА:

- автомобильная дорога федерального значения М-7 «Волга»
- водопропускная труба
- металлическое барьерное ограждение
- автозаправочная станция

ИНЖЕНЕРНАЯ ИНФРАСТРУКТУРА:

- электроснабжение
- кабельная линия искусственного электроосвещения
- кабельная линия электропередачи 0,4 кВ
- кабельная линия электропередачи 10 кВ
- связь
- кабельная линия связи

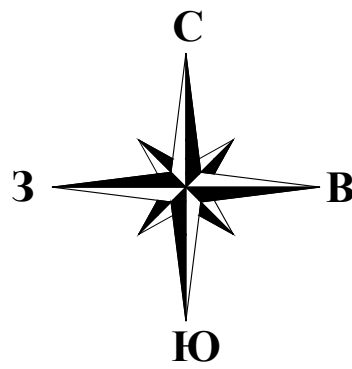
						ППТ-1-ЧПТ/2		
						Семьюзерское сельское поселение, Дачное сельское поселение, Красносельское сельское поселение, Высокогорское сельское поселение Высокогорского муниципального района, Осиновское сельское поселение Зеленодольского муниципального района, Кошкинское сельское поселение Пестрчинского муниципального района, г. Казань, Республика Татарстан		
Изм.	Кол.уч.	Лист	№ док.	Подп.	Дата	Документация по планировке территории линейного объекта - «Расходы на мероприятия по повышению уровня обустройства автомобильных дорог федерального значения. Устройство стационарного электрического освещения на автомобильной дороге М-7 «Волга» от Москва - Владимир - Нижний Новгород - Казань - Уфа на участках км 788+300 - км 794+650, км 796+600 - км 801+900, км 802+100 - км 806+400, км 809+300 - км 813+800, км 817+100 - км 826+950, Республика Татарстан»	Стадия	Лист
Разработал	Забавников						ДПТ	23
Проверил	Бало						Листов 46	
						Чертеж границ зон планируемого размещения линейных объектов, М 1:1000	ООО «Градземпроект»	

ДОКУМЕНТАЦИЯ ПО ПЛАНИРОВКЕ ТЕРРИТОРИИ ОБЪЕКТА

«Расходы на мероприятия по повышению уровня обустройства автомобильных дорог федерального значения. Устройство стационарного электрического освещения на автомобильной дороге М-7 «Волга» от Москва - Владимир - Нижний Новгород - Казань - Уфа на участках км 788+300 - км 794+650, км 796+600 - км 801+900, км 802+100 - км 806+400, км 809+300 - км 813+800, км 817+100 - км 826+950, Республика Татарстан»

Чертеж границ зон планируемого размещения линейных объектов, М 1:1000

км 802+100 - км 806+400



УСЛОВНЫЕ ОБОЗНАЧЕНИЯ:

ГРАНИЦЫ:

- территории, в отношении которой осуществляется подготовка проекта планировки территории
- зоны планируемого размещения линейного объекта федерального значения - «Расходы на мероприятия по повышению уровня обустройства автомобильных дорог федерального значения. Устройство стационарного электрического освещения на автомобильной дороге М-7 «Волга» от Москва - Владимир - Нижний Новгород - Казань - Уфа на участках км 788+300 - км 794+650, км 796+600 - км 801+900, км 802+100 - км 806+400, км 809+300 - км 813+800, км 817+100 - км 826+950, Республика Татарстан»
- зоны планируемого размещения линейного объекта федерального значения на период строительства
- районных муниципальных образований (городских округов)
- поселений/городских округов
- населенных пунктов
- кадастровых кварталов
- земельных участков, прошедших государственный кадастровый учет (сведения о границах которых имеются в ЕГРН)

КОНТУРА:

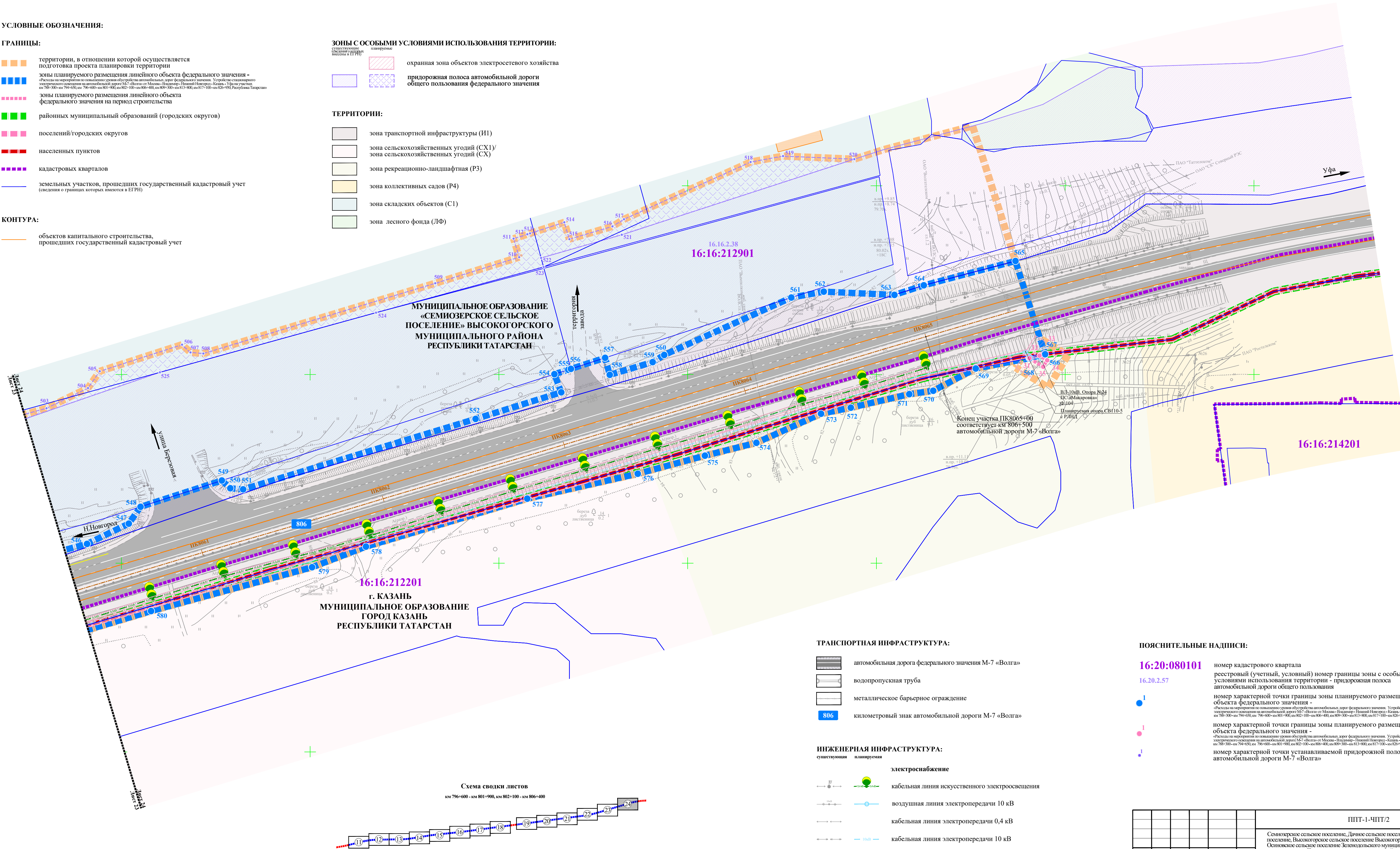
- объектов капитального строительства, прошедших государственный кадастровый учет

ЗОНЫ С ОСОБЫМИ УСЛОВИЯМИ ИСПОЛЬЗОВАНИЯ ТЕРРИТОРИИ:

- охранная зона объектов электросетевого хозяйства
- придорожная полоса автомобильной дороги общего пользования федерального значения

ТЕРРИТОРИИ:

- зона транспортной инфраструктуры (И1)
- зона сельскохозяйственных угодий (СХ1)/зона сельскохозяйственных угодий (СХ)
- зона рекреационно-ландшафтная (Р3)
- зона коллективных садов (Р4)
- зона складских объектов (С1)
- зона лесного фонда (ЛФ)



ТРАНСПОРТНАЯ ИНФРАСТРУКТУРА:

- автомобильная дорога федерального значения М-7 «Волга»
- водопропускная труба
- металлическое барьерное ограждение
- километровый знак автомобильной дороги М-7 «Волга»

ИНЖЕНЕРНАЯ ИНФРАСТРУКТУРА:

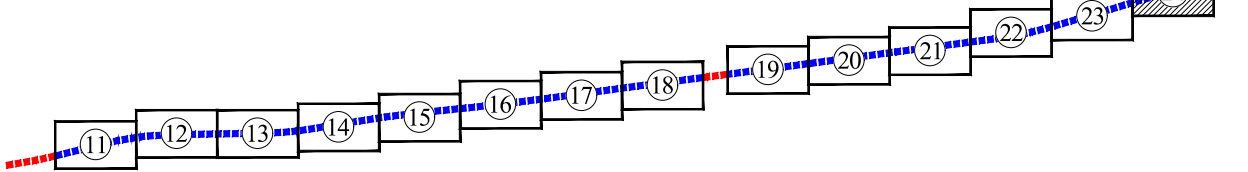
- электроснабжение
 - кабельная линия искусственного электроосвещения
 - воздушная линия электропередачи 10 кВ
 - кабельная линия электропередачи 0,4 кВ
 - кабельная линия электропередачи 10 кВ
- связь
 - кабельная линия связи

ПОЯСНИТЕЛЬНЫЕ НАДПИСИ:

- 16:20:080101 номер кадастрового квартала
- 16.20.2.57 реестровый (учетный, условный) номер границы зоны с особыми условиями использования территории - придорожная полоса автомобильной дороги общего пользования
- номер характерной точки границы зоны планируемого размещения объекта федерального значения - «Расходы на мероприятия по повышению уровня обустройства автомобильных дорог федерального значения. Устройство стационарного электрического освещения на автомобильной дороге М-7 «Волга» от Москва - Владимир - Нижний Новгород - Казань - Уфа на участках км 788+300 - км 794+650, км 796+600 - км 801+900, км 802+100 - км 806+400, км 809+300 - км 813+800, км 817+100 - км 826+950, Республика Татарстан»
- номер характерной точки границы зоны планируемого размещения объекта федерального значения - «Расходы на мероприятия по повышению уровня обустройства автомобильных дорог федерального значения. Устройство стационарного электрического освещения на автомобильной дороге М-7 «Волга» от Москва - Владимир - Нижний Новгород - Казань - Уфа на участках км 788+300 - км 794+650, км 796+600 - км 801+900, км 802+100 - км 806+400, км 809+300 - км 813+800, км 817+100 - км 826+950, Республика Татарстан»
- номер характерной точки устанавливаемой придорожной полосы автомобильной дороги М-7 «Волга»

Схема сводки листов

км 796+600 - км 801+900, км 802+100 - км 806+400



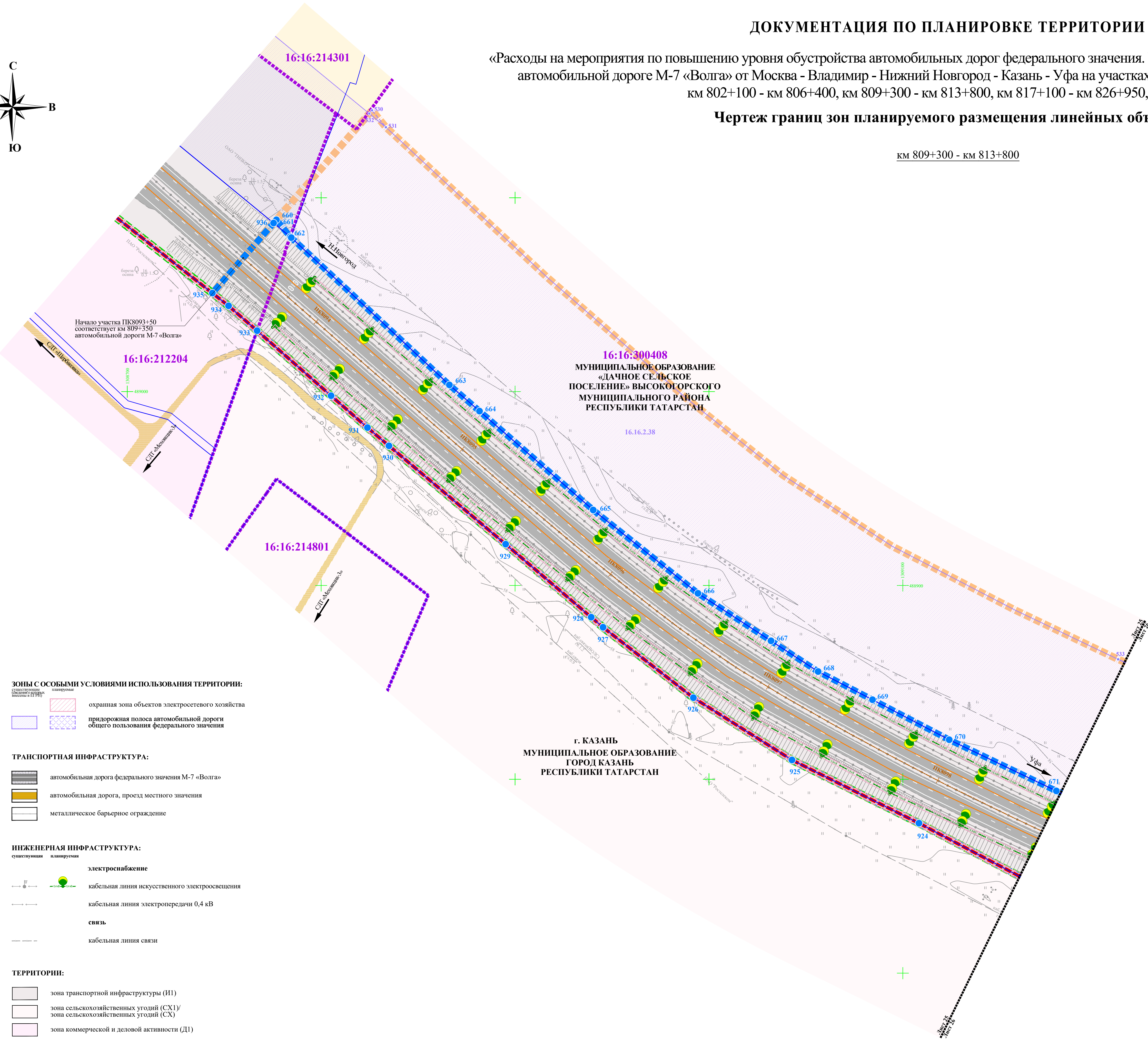
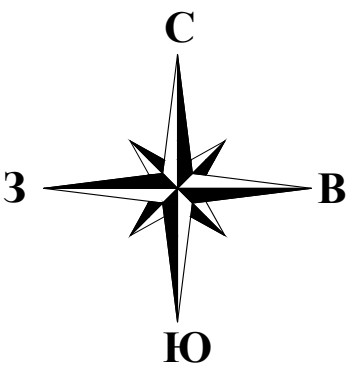
ППТ-1-ЧПТ/2					
Семнозерское сельское поселение, Дачное сельское поселение, Красносельское сельское поселение, Высокогорское сельское поселение Высокогорского муниципального района, Оликовское сельское поселение Зеленодольского муниципального района, Кошкеевское сельское поселение Пестрчинского муниципального района, г. Казань, Республика Татарстан					
Изм.	Кол.уч.	Лист	№ док.	Подп.	Дата
Разработал	Забавников	С.С.С.С.			
Проверил	Бало	Р.Р.Р.Р.			
Чертёж границ зон планируемого размещения линейных объектов, М 1:1000				Стадия	Лист
				ДПТ	24
				Листов	46
				ООО «Градземпроект»	

ДОКУМЕНТАЦИЯ ПО ПЛАНИРОВКЕ ТЕРРИТОРИИ ОБЪЕКТА

«Расходы на мероприятия по повышению уровня обустройства автомобильных дорог федерального значения. Устройство стационарного электрического освещения на автомобильной дороге М-7 «Волга» от Москва - Владимир - Нижний Новгород - Казань - Уфа на участках км 788+300 - км 794+650, км 796+600 - км 801+900, км 802+100 - км 806+400, км 809+300 - км 813+800, км 817+100 - км 826+950, Республика Татарстан»

Чертеж границ зон планируемого размещения линейных объектов, М 1:1000

км 809+300 - км 813+800



УСЛОВНЫЕ ОБОЗНАЧЕНИЯ:

ГРАНИЦЫ:

- территории, в отношении которой осуществляется подготовка проекта планировки территории
- зоны планируемого размещения линейного объекта федерального значения - «Расходы на мероприятия по повышению уровня обустройства автомобильных дорог федерального значения. Устройство стационарного электрического освещения на автомобильной дороге М-7 «Волга» от Москва - Владимир - Нижний Новгород - Казань - Уфа на участках км 788+300 - км 794+650, км 796+600 - км 801+900, км 802+100 - км 806+400, км 809+300 - км 813+800, км 817+100 - км 826+950, Республика Татарстан»
- районных муниципальных образований (городских округов)
- поселений/городских округов
- населенных пунктов
- кадастровых кварталов
- земельных участков, прошедших государственный кадастровый учет (сведения о границах которых имеются в ЕГРН)

КОНТУРА:

- объектов капитального строительства, прошедших государственный кадастровый учет

ПОЯСНИТЕЛЬНЫЕ НАДПИСИ:

- 16:20:080101 номер кадастрового квартала
- 16.20.2.57 реестровый (учетный, условный) номер границы зоны с особыми условиями использования территории - придорожная полоса автомобильной дороги общего пользования
- 1 номер характерной точки границы зоны планируемого размещения объекта федерального значения - «Расходы на мероприятия по повышению уровня обустройства автомобильных дорог федерального значения. Устройство стационарного электрического освещения на автомобильной дороге М-7 «Волга» от Москва - Владимир - Нижний Новгород - Казань - Уфа на участках км 788+300 - км 794+650, км 796+600 - км 801+900, км 802+100 - км 806+400, км 809+300 - км 813+800, км 817+100 - км 826+950, Республика Татарстан»
- 1 номер характерной точки устанавливаемой придорожной полосы автомобильной дороги М-7 «Волга»

Зоны с особыми условиями использования территории:

- охранная зона объектов электросетевого хозяйства
- придорожная полоса автомобильной дороги общего пользования федерального значения

Транспортная инфраструктура:

- автомобильная дорога федерального значения М-7 «Волга»
- автомобильная дорога, проезд местного значения
- металлическое барьерное ограждение

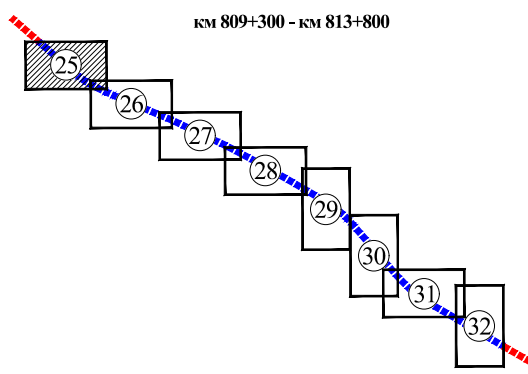
Инженерная инфраструктура:

- электроснабжение
- кабельная линия искусственного электроосвещения
- кабельная линия электропередачи 0,4 кВ
- связь
- кабельная линия связи

Территории:

- зона транспортной инфраструктуры (И1)
- зона сельскохозяйственных угодий (СХ1)/зона сельскохозяйственных угодий (СХ)
- зона коммерческой и деловой активности (Д1)
- зона коллективного садоводства и огородничества вне границ населенных пунктов (СХ4)

Схема сводки листов



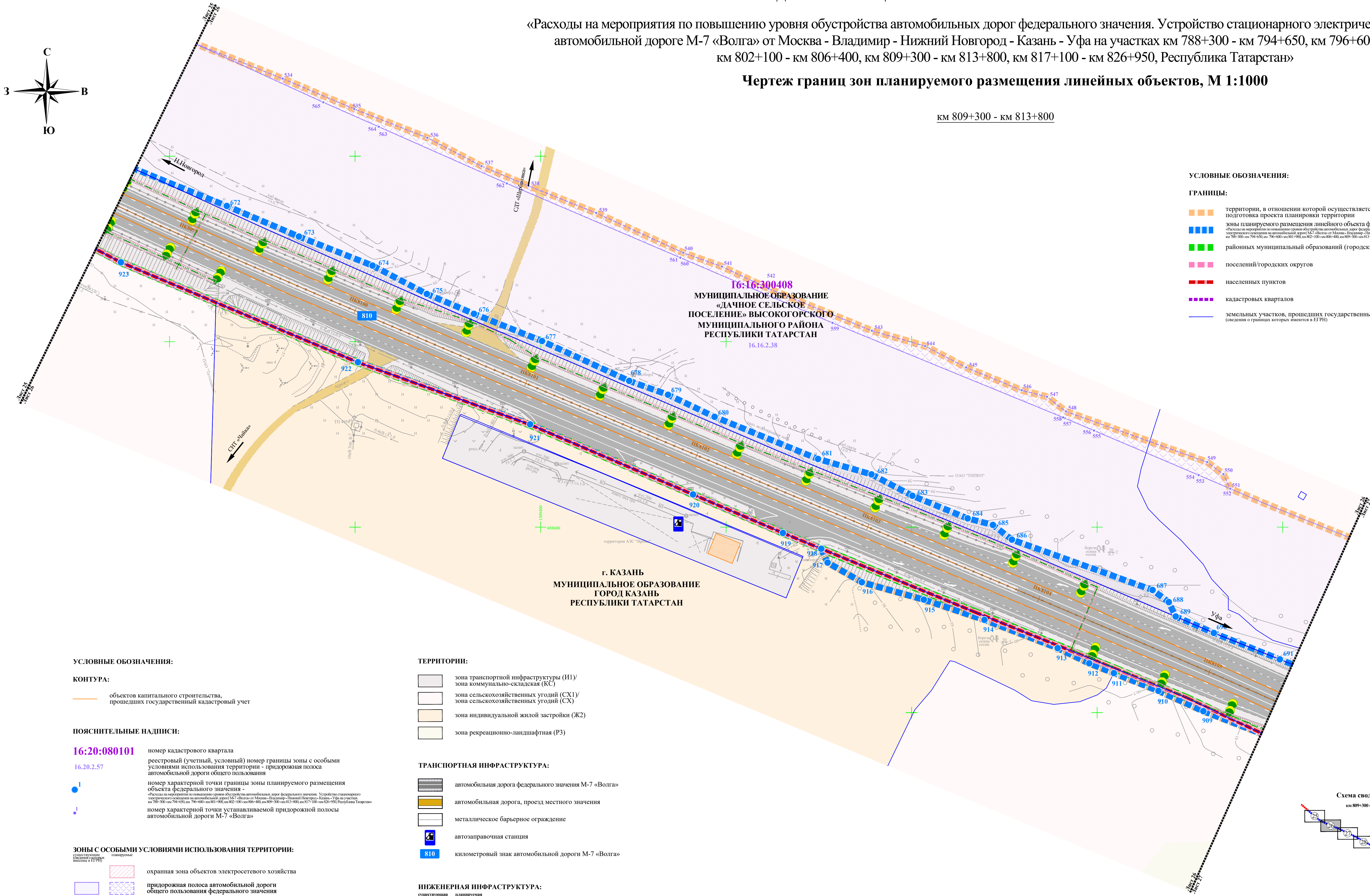
ППТ-1-ЧПТ/2						Статия		
Семновское сельское поселение, Дачное сельское поселение, Красносельское сельское поселение, Высокогорское сельское поселение Высокогорского муниципального района, Ослиновское сельское поселение Зеленодольского муниципального района, Копаньское сельское поселение Пестрчинского муниципального района, г. Казань, Республика Татарстан						ДПТ	25	46
Изм.	Кол.уч.	Лист	№ док.	Подп.	Дата	Листов		
Разработал	Забавников					ДПТ		
Проверил	Бало					ООО «Градземпроект»		

ДОКУМЕНТАЦИЯ ПО ПЛАНИРОВКЕ ТЕРРИТОРИИ ОБЪЕКТА

«Расходы на мероприятия по повышению уровня обустройства автомобильных дорог федерального значения. Устройство стационарного электрического освещения на автомобильной дороге М-7 «Волга» от Москва - Владимир - Нижний Новгород - Казань - Уфа на участках км 788+300 - км 794+650, км 796+600 - км 801+900, км 802+100 - км 806+400, км 809+300 - км 813+800, км 817+100 - км 826+950, Республика Татарстан»

Чертеж границ зон планируемого размещения линейных объектов, М 1:1000

км 809+300 - км 813+800



УСЛОВНЫЕ ОБОЗНАЧЕНИЯ:

КОНТУРА:

объектов капитального строительства, прошедших государственный кадастровый учет

ПОЯСНИТЕЛЬНЫЕ НАДПИСИ:

16:20:080101 номер кадастрового квартала
16.20.2.57 реестровый (учетный, условный) номер границы зоны с особыми условиями использования территории - придорожная полоса автомобильной дороги общего пользования
номер характерной точки границы зоны планируемого размещения объекта федерального значения - «Расходы на мероприятия по повышению уровня обустройства автомобильных дорог федерального значения. Устройство стационарного электрического освещения на автомобильной дороге М-7 «Волга» от Москва - Владимир - Нижний Новгород - Казань - Уфа на участках км 788+300 - км 794+650, км 796+600 - км 801+900, км 802+100 - км 806+400, км 809+300 - км 813+800, км 817+100 - км 826+950, Республика Татарстан»
номер характерной точки устанавливаемой придорожной полосы автомобильной дороги М-7 «Волга»

ЗОНЫ С ОСОБЫМИ УСЛОВИЯМИ ИСПОЛЬЗОВАНИЯ ТЕРРИТОРИИ:

охранная зона объектов электросетевого хозяйства
придорожная полоса автомобильной дороги общего пользования федерального значения

ТЕРРИТОРИИ:

зона транспортной инфраструктуры (И1)/ зона коммунально-складская (КС)
зона сельскохозяйственных угодий (СХ1)/ зона сельскохозяйственных угодий (СХ)
зона индивидуальной жилой застройки (Ж2)
зона рекреационно-ландшафтная (Р3)

ТРАНСПОРТНАЯ ИНФРАСТРУКТУРА:

автомобильная дорога федерального значения М-7 «Волга»
автомобильная дорога, проезд местного значения
металлическое барьерное ограждение
автозаправочная станция
километровый знак автомобильной дороги М-7 «Волга»

ИНЖЕНЕРНАЯ ИНФРАСТРУКТУРА:

электроснабжение
кабельная линия искусственного электроосвещения
кабельная линия электропередачи 0,4 кВ
связь
кабельная линия связи
канализация
канализация

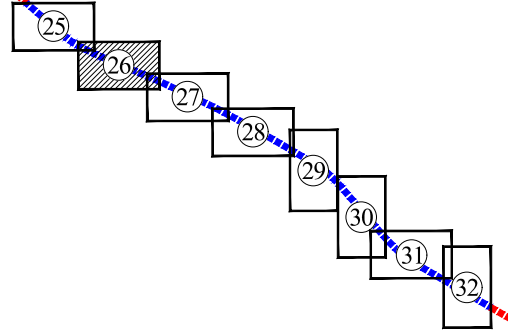
УСЛОВНЫЕ ОБОЗНАЧЕНИЯ:

ГРАНИЦЫ:

территории, в отношении которой осуществляется подготовка проекта планировки территории
зоны планируемого размещения линейного объекта федерального значения - «Расходы на мероприятия по повышению уровня обустройства автомобильных дорог федерального значения. Устройство стационарного электрического освещения на автомобильной дороге М-7 «Волга» от Москва - Владимир - Нижний Новгород - Казань - Уфа на участках км 788+300 - км 794+650, км 796+600 - км 801+900, км 802+100 - км 806+400, км 809+300 - км 813+800, км 817+100 - км 826+950, Республика Татарстан»
районных муниципальных образований (городских округов)
поселений/городских округов
населенных пунктов
кадастровых кварталов
земельных участков, прошедших государственный кадастровый учет (сведения о границах которых имеются в ЕГРН)

Схема сводки листов

км 809+300 - км 813+800



						ППТ-1-ЧПТ/2		
						Семновское сельское поселение, Дачное сельское поселение, Красносельское сельское поселение, Высокогорское сельское поселение, Высокогорского муниципального района, Спешковское сельское поселение, Зеленодольского муниципального района, Кошкинское сельское поселение, Пестрчинского муниципального района, г. Казань, Республика Татарстан		
Изм.	Кол.уч.	Лист	№ док.	Подп.	Дата	Документация по планировке территории линейного объекта - «Расходы на мероприятия по повышению уровня обустройства автомобильных дорог федерального значения. Устройство стационарного электрического освещения на автомобильной дороге М-7 «Волга» от Москва - Владимир - Нижний Новгород - Казань - Уфа на участках км 788+300 - км 794+650, км 796+600 - км 801+900, км 802+100 - км 806+400, км 809+300 - км 813+800, км 817+100 - км 826+950, Республика Татарстан»	Стадия	Лист
Разработал	Забавников						ДПТ	26
Проверил	Бало							46
						Чертеж границ зон планируемого размещения линейных объектов, М 1:1000	ООО «Градземпроект»	

ДОКУМЕНТАЦИЯ ПО ПЛАНИРОВКЕ ТЕРРИТОРИИ ОБЪЕКТА

«Расходы на мероприятия по повышению уровня обустройства автомобильных дорог федерального значения. Устройство стационарного электрического освещения на автомобильной дороге М-7 «Волга» от Москва - Владимир - Нижний Новгород - Казань - Уфа на участках км 788+300 - км 794+650, км 796+600 - км 801+900, км 802+100 - км 806+400, км 809+300 - км 813+800, км 817+100 - км 826+950, Республика Татарстан»

Чертеж границ зон планируемого размещения линейных объектов, М 1:1000

км 809+300 - км 813+800

УСЛОВНЫЕ ОБОЗНАЧЕНИЯ:

ГРАНИЦЫ:

- территории, в отношении которой осуществляется подготовка проекта планировки территории
- зоны планируемого размещения линейного объекта федерального значения - «Расходы на мероприятия по повышению уровня обустройства автомобильных дорог федерального значения. Устройство стационарного электрического освещения на автомобильной дороге М-7 «Волга» от Москва - Владимир - Нижний Новгород - Казань - Уфа на участках км 788+300-км 794+650, км 796+600-км 801+900, км 802+100-км 806+400, км 809+300-км 813+800, км 817+100-км 826+950, Республика Татарстан»
- районных муниципальных образований (городских округов)
- поселений/городских округов
- населенных пунктов
- кадастровых кварталов
- земельных участков, прошедших государственный кадастровый учет (сведения о границах которых имеются в ЕГРН)
- земельных участков подлежащих уточнению (текущее расположение)

г. КАЗАНЬ
МУНИЦИПАЛЬНОЕ ОБРАЗОВАНИЕ
ГОРОД КАЗАНЬ
РЕСПУБЛИКИ ТАТАРСТАН

16.16.300408
МУНИЦИПАЛЬНОЕ ОБРАЗОВАНИЕ
«ДАЧНОЕ СЕЛЬСКОЕ
ПОСЕЛЕНИЕ» ВЫСОКОГОРСКОГО
МУНИЦИПАЛЬНОГО РАЙОНА
РЕСПУБЛИКИ ТАТАРСТАН

КОНТУРА:

- объектов капитального строительства, прошедших государственный кадастровый учет

ПОЯСНИТЕЛЬНЫЕ НАДПИСИ:

- 16.20:080101 номер кадастрового квартала
- 16.20.2.57 реестровый (учетный, условный) номер границы зоны с особыми условиями использования территории - придорожная полоса автомобильной дороги общего пользования
- 1 номер характерной точки границы зоны планируемого размещения объекта федерального значения - «Расходы на мероприятия по повышению уровня обустройства автомобильных дорог федерального значения. Устройство стационарного электрического освещения на автомобильной дороге М-7 «Волга» от Москва - Владимир - Нижний Новгород - Казань - Уфа на участках км 788+300-км 794+650, км 796+600-км 801+900, км 802+100-км 806+400, км 809+300-км 813+800, км 817+100-км 826+950, Республика Татарстан»
- 1 номер характерной точки устанавливаемой придорожной полосы автомобильной дороги М-7 «Волга»

Зоны с особыми условиями использования территории:

- охранная зона объектов электросетевого хозяйства
- придорожная полоса автомобильной дороги общего пользования федерального значения

ТЕРРИТОРИИ:

- зона транспортной инфраструктуры (И1)/ зона коммунально-складская (КС)
- зона сельскохозяйственных угодий (СХ1)/ зона сельскохозяйственных угодий (СХ)
- зона рекреационно-ландшафтная (РЗ)

ТРАНСПОРТНАЯ ИНФРАСТРУКТУРА:

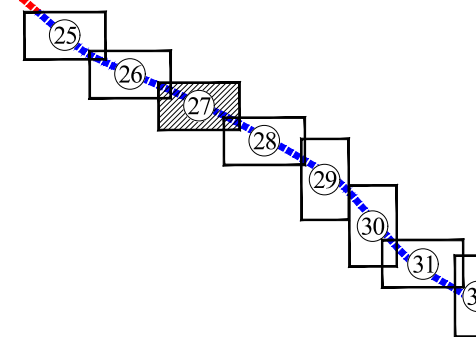
- автомобильная дорога федерального значения М-7 «Волга»
- металлическое барьерное ограждение
- автозаправочная станция
- километровый знак автомобильной дороги М-7 «Волга»

ИНЖЕНЕРНАЯ ИНФРАСТРУКТУРА:

- существующая планируемая
- электроснабжение
- кабельная линия искусственного электроосвещения
- воздушная линия электропередачи 10 кВ
- воздушная линия электропередачи 35 кВ
- кабельная линия электропередачи 0,4 кВ
- кабельная линия электропередачи 10 кВ
- связь
- кабельная линия связи
- канализация
- канализация

Схема сводки листов

км 809+300 - км 813+800



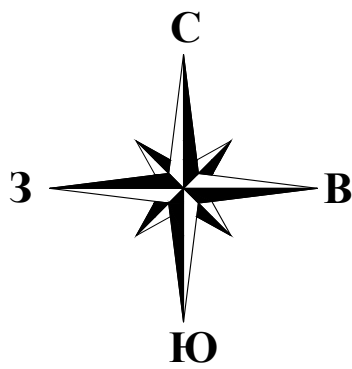
						ППТ-1-ЧПТ/2		
						Семновское сельское поселение, Дачное сельское поселение, Красносельское сельское поселение, Высокогорское сельское поселение Высокогорского муниципального района, Октябрьское сельское поселение Зеленодольского муниципального района, Кошкинское сельское поселение Пестрчинского муниципального района, г. Казань, Республика Татарстан		
Изм.	Кол.уч.	Лист	№ док.	Подп.	Дата	Документация по планировке территории линейного объекта - «Расходы на мероприятия по повышению уровня обустройства автомобильных дорог федерального значения. Устройство стационарного электрического освещения на автомобильной дороге М-7 «Волга» от Москва - Владимир - Нижний Новгород - Казань - Уфа на участках км 788+300-км 794+650, км 796+600-км 801+900, км 802+100-км 806+400, км 809+300-км 813+800, км 817+100-км 826+950, Республика Татарстан»	Стадия	Лист
Разработал	Забавников						ДПТ	27
Проверил	Бало							46
						Чертеж границ зон планируемого размещения линейных объектов, М 1:1000	ООО «Градземпроект»	

ДОКУМЕНТАЦИЯ ПО ПЛАНИРОВКЕ ТЕРРИТОРИИ ОБЪЕКТА

«Расходы на мероприятия по повышению уровня обустройства автомобильных дорог федерального значения. Устройство стационарного электрического освещения на автомобильной дороге М-7 «Волга» от Москва - Владимир - Нижний Новгород - Казань - Уфа на участках км 788+300 - км 794+650, км 796+600 - км 801+900, км 802+100 - км 806+400, км 809+300 - км 813+800, км 817+100 - км 826+950, Республика Татарстан»

Чертеж границ зон планируемого размещения линейных объектов, М 1:1000

км 809+300 - км 813+800



УСЛОВНЫЕ ОБОЗНАЧЕНИЯ:

ГРАНИЦЫ:

- территории, в отношении которой осуществляется подготовка проекта планировки территории
- зоны планируемого размещения линейного объекта федерального значения - «Расходы на мероприятия по повышению уровня обустройства автомобильных дорог федерального значения. Устройство стационарного электрического освещения на автомобильной дороге М-7 «Волга» от Москва - Владимир - Нижний Новгород - Казань - Уфа на участках км 788+300 - км 794+650, км 796+600 - км 801+900, км 802+100 - км 806+400, км 809+300 - км 813+800, км 817+100 - км 826+950, Республика Татарстан»
- зоны планируемого размещения линейного объекта федерального значения на период строительства
- районных муниципальных образований (городских округов)
- поселений/городских округов
- населенных пунктов
- кадастровых кварталов
- земельных участков, прошедших государственный кадастровый учет (сведения о границах которых имеются в ЕГРН)
- земельных участков подлежащих уточнению (текущее расположение)

КОНТУРА:

- объектов капитального строительства, прошедших государственный кадастровый учет

ПОЯСНИТЕЛЬНЫЕ НАДПИСИ:

- 16:20:080101** номер кадастрового квартала
- 16.20.2.57** реестровый (учетный, условный) номер границы зоны с особыми условиями использования территории - придорожная полоса автомобильной дороги общего пользования
- 1** номер характерной точки границы зоны планируемого размещения объекта федерального значения - «Расходы на мероприятия по повышению уровня обустройства автомобильных дорог федерального значения. Устройство стационарного электрического освещения на автомобильной дороге М-7 «Волга» от Москва - Владимир - Нижний Новгород - Казань - Уфа на участках км 788+300 - км 794+650, км 796+600 - км 801+900, км 802+100 - км 806+400, км 809+300 - км 813+800, км 817+100 - км 826+950, Республика Татарстан»
- 1** номер характерной точки границы зоны планируемого размещения объекта федерального значения - «Расходы на мероприятия по повышению уровня обустройства автомобильных дорог федерального значения. Устройство стационарного электрического освещения на автомобильной дороге М-7 «Волга» от Москва - Владимир - Нижний Новгород - Казань - Уфа на участках км 788+300 - км 794+650, км 796+600 - км 801+900, км 802+100 - км 806+400, км 809+300 - км 813+800, км 817+100 - км 826+950, Республика Татарстан»
- 1** номер характерной точки устанавливаемой придорожной полосы автомобильной дороги М-7 «Волга»

ТЕРРИТОРИИ:

- зона транспортной инфраструктуры (И1)/зона коммунально-складская (КС)
- зона сельскохозяйственных угодий (СХ1)/зона сельскохозяйственных угодий (СХ)
- зона индивидуальной жилой застройки (Ж2)

ЗОНЫ С ОСОБЫМИ УСЛОВИЯМИ ИСПОЛЬЗОВАНИЯ ТЕРРИТОРИИ:

- охранная зона объектов электросетевого хозяйства
- придорожная полоса автомобильной дороги общего пользования федерального значения

ТРАНСПОРТНАЯ ИНФРАСТРУКТУРА:

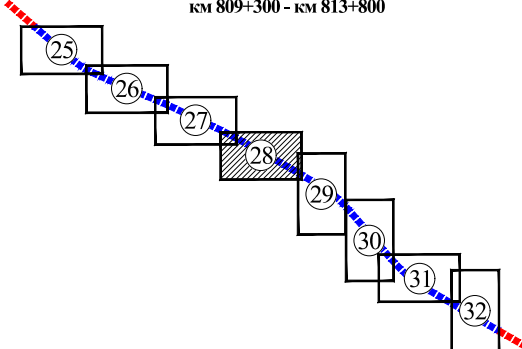
- автомобильная дорога федерального значения М-7 «Волга»
- автомобильная дорога, проезд местного значения
- металлическое барьерное ограждение

ИНЖЕНЕРНАЯ ИНФРАСТРУКТУРА:

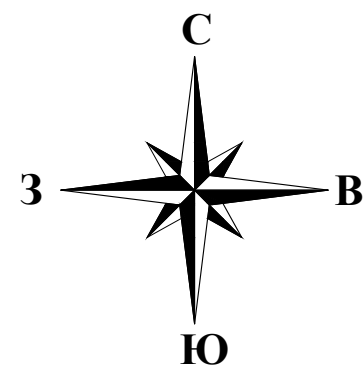
- электроснабжение
 - кабельная линия искусственного электроосвещения
 - светодиодный прожектор
 - трансформаторная подстанция
 - воздушная линия электропередачи 10 кВ
 - воздушная линия электропередачи 35 кВ
 - кабельная линия электропередачи 0,4 кВ
- связь
 - кабельная линия связи
- газоснабжение
 - подземный газопровод

Схема сводки листов

км 809+300 - км 813+800



ППТ-1-ЧПТ/2					
Семновское сельское поселение, Дачное сельское поселение, Красносельское сельское поселение, Высокогорское сельское поселение Высокогорского муниципального района, Октябрьское сельское поселение Зеленодольского муниципального района, Кошкинское сельское поселение Пестрчинского муниципального района, г. Казань, Республика Татарстан					
Изм.	Кол.уч.	Лист	№ док.	Подп.	Дата
Разработал	Забавников				
Проверил	Бало				
Документация по планировке территории линейного объекта - «Расходы на мероприятия по повышению уровня обустройства автомобильных дорог федерального значения. Устройство стационарного электрического освещения на автомобильной дороге М-7 «Волга» от Москва - Владимир - Нижний Новгород - Казань - Уфа на участках км 788+300 - км 794+650, км 796+600 - км 801+900, км 802+100 - км 806+400, км 809+300 - км 813+800, км 817+100 - км 826+950, Республика Татарстан»				Стадия	Лист
Чертеж границ зон планируемого размещения линейных объектов, М 1:1000				ДПТ	28
				Листов	46
				ООО «Г раздземпроект»	

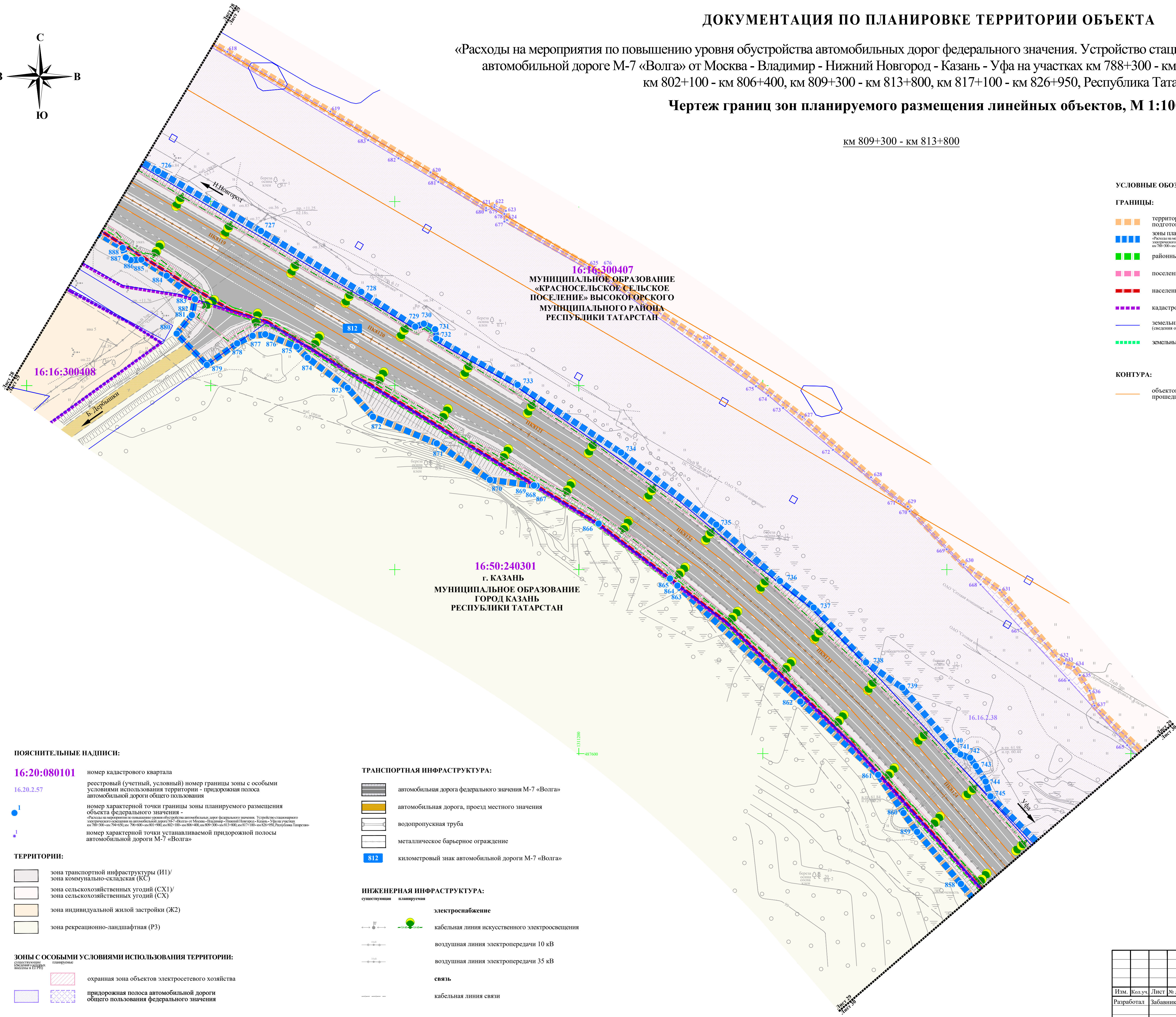


ДОКУМЕНТАЦИЯ ПО ПЛАНИРОВКЕ ТЕРРИТОРИИ ОБЪЕКТА

«Расходы на мероприятия по повышению уровня обустройства автомобильных дорог федерального значения. Устройство стационарного электрического освещения на автомобильной дороге М-7 «Волга» от Москва - Владимир - Нижний Новгород - Казань - Уфа на участках км 788+300 - км 794+650, км 796+600 - км 801+900, км 802+100 - км 806+400, км 809+300 - км 813+800, км 817+100 - км 826+950, Республика Татарстан»

Чертеж границ зон планируемого размещения линейных объектов, М 1:1000

км 809+300 - км 813+800



- УСЛОВНЫЕ ОБОЗНАЧЕНИЯ:
- ГРАНИЦЫ:
- территории, в отношении которой осуществляется подготовка проекта планировки территории
 - зоны планируемого размещения линейного объекта федерального значения - «Расходы на мероприятия по повышению уровня обустройства автомобильных дорог федерального значения. Устройство стационарного электрического освещения на автомобильной дороге М-7 «Волга» от Москва - Владимир - Нижний Новгород - Казань - Уфа на участках км 788+300 - км 794+650, км 796+600 - км 801+900, км 802+100 - км 806+400, км 809+300 - км 813+800, км 817+100 - км 826+950, Республика Татарстан»
 - районных муниципальных образований (городских округов)
 - поселений/городских округов
 - населенных пунктов
 - кадастровых кварталов
 - земельных участков, прошедших государственный кадастровый учет (сведения о границах которых имеются в ЕГРН)
 - земельных участков подлежащих уточнению (текущее расположение)
- КОНТУРА:
- объектов капитального строительства, прошедших государственный кадастровый учет

ПОЯСНИТЕЛЬНЫЕ НАДПИСИ:

- 16:20:080101 номер кадастрового квартала
- 16.20.2.57 реестровый (учетный, условный) номер границы зоны с особыми условиями использования территории - придорожная полоса автомобильной дороги общего пользования
- 1 номер характерной точки границы зоны планируемого размещения объекта федерального значения - «Расходы на мероприятия по повышению уровня обустройства автомобильных дорог федерального значения. Устройство стационарного электрического освещения на автомобильной дороге М-7 «Волга» от Москва - Владимир - Нижний Новгород - Казань - Уфа на участках км 788+300 - км 794+650, км 796+600 - км 801+900, км 802+100 - км 806+400, км 809+300 - км 813+800, км 817+100 - км 826+950, Республика Татарстан»
- 1 номер характерной точки устанавливаемой придорожной полосы автомобильной дороги М-7 «Волга»

ТЕРРИТОРИИ:

- зона транспортной инфраструктуры (И1)/ зона коммунально-складская (КС)
- зона сельскохозяйственных угодий (СХ1)/ зона сельскохозяйственных угодий (СХ)
- зона индивидуальной жилой застройки (Ж2)
- зона рекреационно-ландшафтная (Р3)

ЗОНЫ С ОСОБЫМИ УСЛОВИЯМИ ИСПОЛЬЗОВАНИЯ ТЕРРИТОРИИ:

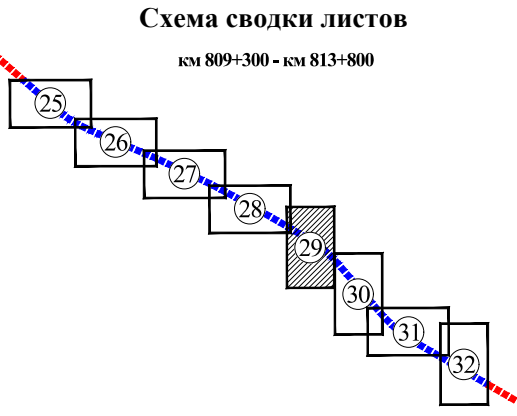
- охранная зона объектов электросетевого хозяйства
- придорожная полоса автомобильной дороги общего пользования федерального значения

ТРАНСПОРТНАЯ ИНФРАСТРУКТУРА:

- автомобильная дорога федерального значения М-7 «Волга»
- автомобильная дорога, проезд местного значения
- водопропускная труба
- металлическое барьерное ограждение
- километровый знак автомобильной дороги М-7 «Волга»

ИНЖЕНЕРНАЯ ИНФРАСТРУКТУРА:

- электроснабжение
 - кабельная линия искусственного электроосвещения
 - воздушная линия электропередачи 10 кВ
 - воздушная линия электропередачи 35 кВ
- связь
 - кабельная линия связи

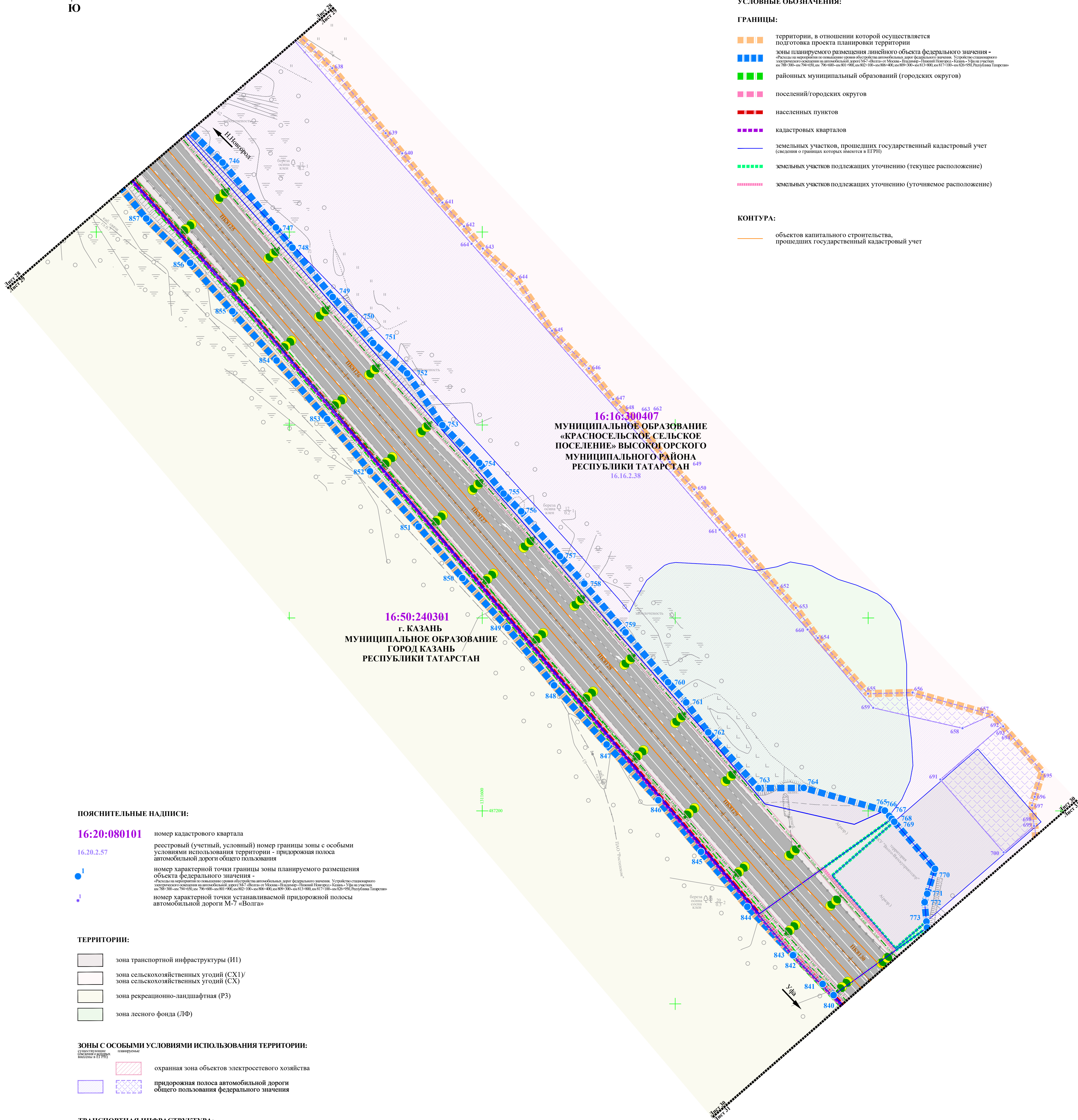
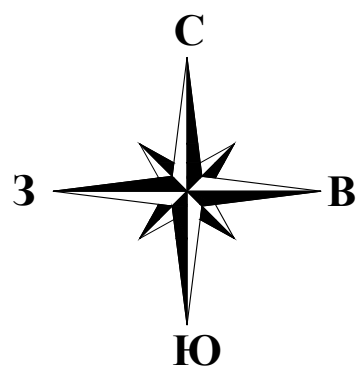


						ППТ-1-ЧПТ/2		
						Семновское сельское поселение, Дачное сельское поселение, Красносельское сельское поселение, Высокогорское сельское поселение Высокогорского муниципального района, Осиновское сельское поселение Зеленодольского муниципального района, Кошкинское сельское поселение Пестрчинского муниципального района, г. Казань, Республика Татарстан		
Изм.	Кол.уч.	Лист	№ док.	Подп.	Дата	Документация по планировке территории линейного объекта - «Расходы на мероприятия по повышению уровня обустройства автомобильных дорог федерального значения. Устройство стационарного электрического освещения на автомобильной дороге М-7 «Волга» от Москва - Владимир - Нижний Новгород - Казань - Уфа на участках км 788+300 - км 794+650, км 796+600 - км 801+900, км 802+100 - км 806+400, км 809+300 - км 813+800, км 817+100 - км 826+950, Республика Татарстан»	Стадия	Лист
Разработал	Забавников						ДПТ	29
Проверил	Бало						Листов	
						Чертеж границ зон планируемого размещения линейных объектов, М 1:1000	ООО «Градземпроект»	

ДОКУМЕНТАЦИЯ ПО ПЛАНИРОВКЕ ТЕРРИТОРИИ ОБЪЕКТА

«Расходы на мероприятия по повышению уровня обустройства автомобильных дорог федерального значения. Устройство стационарного электрического освещения на автомобильной дороге М-7 «Волга» от Москва - Владимир - Нижний Новгород - Казань - Уфа на участках км 788+300 - км 794+650, км 796+600 - км 801+900, км 802+100 - км 806+400, км 809+300 - км 813+800, км 817+100 - км 826+950, Республика Татарстан»

Чертеж границ зон планируемого размещения линейных объектов, М 1:1000



- УСЛОВНЫЕ ОБОЗНАЧЕНИЯ:
- ГРАНИЦЫ:
- территории, в отношении которой осуществляется подготовка проекта планировки территории
 - зоны планируемого размещения линейного объекта федерального значения - «Расходы на мероприятия по повышению уровня обустройства автомобильных дорог федерального значения. Устройство стационарного электрического освещения на автомобильной дороге М-7 «Волга» от Москва - Владимир - Нижний Новгород - Казань - Уфа на участках км 788+300 - км 794+650, км 796+600 - км 801+900, км 802+100 - км 806+400, км 809+300 - км 813+800, км 817+100 - км 826+950, Республика Татарстан»
 - районных муниципальных образований (городских округов)
 - поселений/городских округов
 - населенных пунктов
 - кадастровых кварталов
 - земельных участков, прошедших государственный кадастровый учет (сведения о границах которых выносятся в ЕПРН)
 - земельных участков подлежащих уточнению (текущее расположение)
 - земельных участков подлежащих уточнению (уточняемое расположение)
- КОНТУРА:
- объектов капитального строительства, прошедших государственный кадастровый учет

ПОЯСНИТЕЛЬНЫЕ НАДПИСИ:

16:20:080101 номер кадастрового квартала

16.20.2.57 реестровый (учетный, условный) номер границы зоны с особыми условиями использования территории - придорожная полоса автомобильной дороги общего пользования

номер характерной точки границы зоны планируемого размещения объекта федерального значения - «Расходы на мероприятия по повышению уровня обустройства автомобильных дорог федерального значения. Устройство стационарного электрического освещения на автомобильной дороге М-7 «Волга» от Москва - Владимир - Нижний Новгород - Казань - Уфа на участках км 788+300 - км 794+650, км 796+600 - км 801+900, км 802+100 - км 806+400, км 809+300 - км 813+800, км 817+100 - км 826+950, Республика Татарстан»

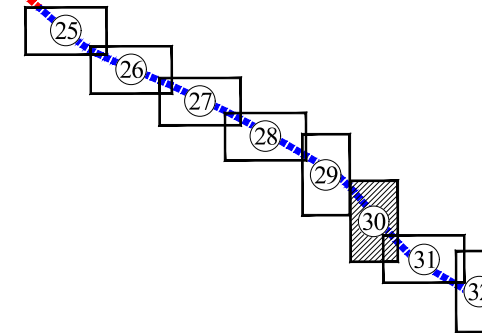
номер характерной точки устанавливаемой придорожной полосы автомобильной дороги М-7 «Волга»

- ТЕРРИТОРИИ:
- зона транспортной инфраструктуры (И1)
 - зона сельскохозяйственных угодий (СХ1)/ зона сельскохозяйственных угодий (СХ)
 - зона рекреационно-ландшафтная (Р3)
 - зона лесного фонда (ЛФ)
- ЗОНЫ С ОСОБЫМИ УСЛОВИЯМИ ИСПОЛЬЗОВАНИЯ ТЕРРИТОРИИ:
- охранная зона объектов электросетевого хозяйства
 - придорожная полоса автомобильной дороги общего пользования федерального значения

- ТРАНСПОРТНАЯ ИНФРАСТРУКТУРА:
- автомобильная дорога федерального значения М-7 «Волга»
 - металлическое барьерное ограждение

- ИНЖЕНЕРНАЯ ИНФРАСТРУКТУРА:
- электроснабжение
 - кабельная линия искусственного электроосвещения
 - связь
 - кабельная линия связи

Схема сводки листов
км 809+300 - км 813+800



					ППТ-1-ЧПТ/2		
					Семюжское сельское поселение, Динское сельское поселение, Красносельское сельское поселение, Высокогорское сельское поселение Высокогорского муниципального района, Октябрьское сельское поселение Зеленодольского муниципального района, Кошарское сельское поселение Пестрчинского муниципального района, г. Казань, Республика Татарстан		
Изм.	Кол.уч.	Лист	№ док.	Подп.	Дата	Стадия	Лист
Разработал	Забавников					ДПТ	30
Проверил	Бало					Листов	46
					Чертеж границ зон планируемого размещения линейных объектов, М 1:1000		
					ООО «Градземпроект»		

ДОКУМЕНТАЦИЯ ПО ПЛАНИРОВКЕ ТЕРРИТОРИИ ОБЪЕКТА

«Расходы на мероприятия по повышению уровня обустройства автомобильных дорог федерального значения. Устройство стационарного электрического освещения на автомобильной дороге М-7 «Волга» от Москва - Владимир - Нижний Новгород - Казань - Уфа на участках км 788+300 - км 794+650, км 796+600 - км 801+900, км 802+100 - км 806+400, км 809+300 - км 813+800, км 817+100 - км 826+950, Республика Татарстан»

Чертеж границ зон планируемого размещения линейных объектов, М 1:1000

км 809+300 - км 813+800

УСЛОВНЫЕ ОБОЗНАЧЕНИЯ:

ГРАНИЦЫ:

- территории, в отношении которой осуществляется подготовка проекта планировки территории
- зоны планируемого размещения линейного объекта федерального значения - «Расходы на мероприятия по повышению уровня обустройства автомобильных дорог федерального значения. Устройство стационарного электрического освещения на автомобильных дорогах М-7 «Волга» от Москва - Владимир - Нижний Новгород - Казань - Уфа на участках км 788+300-км 794+650, км 796+600-км 801+900, км 802+100-км 806+400, км 809+300-км 813+800, км 817+100-км 826+950, Республика Татарстан»
- районных муниципальных образований (городских округов)
- поселений/городских округов
- населенных пунктов
- кадастровых кварталов
- земельных участков, прошедших государственный кадастровый учет (сведения о границах которых имеются в ЕГРН)

КОНТУРА:

- объектов капитального строительства, прошедших государственный кадастровый учет

ПОЯСНИТЕЛЬНЫЕ НАДПИСИ:

- 16:20:080101 номер кадастрового квартала
- 16.20.2.57 реестровый (учетный, условный) номер границы зоны с особыми условиями использования территории - придорожная полоса автомобильной дороги общего пользования

ТЕРРИТОРИИ:

- зона транспортной инфраструктуры (И1)
- зона сельскохозяйственных угодий (СХ1)/зона сельскохозяйственных угодий (СХ)
- зона коллективных садов (Р4)
- зона лесного фонда (ЛФ)

ЗОНЫ С ОСОБЫМИ УСЛОВИЯМИ ИСПОЛЬЗОВАНИЯ ТЕРРИТОРИИ:

- охранная зона объектов электросетевого хозяйства
- придорожная полоса автомобильной дороги общего пользования федерального значения

ИНЖЕНЕРНАЯ ИНФРАСТРУКТУРА:

- электроснабжение
- кабельная линия искусственного электроосвещения
- светодиодный прожектор
- трансформаторная подстанция
- воздушная линия электропередачи 10 кВ
- воздушная линия электропередачи 110 кВ
- кабельная линия электропередачи 0,4 кВ
- связь
- кабельная линия связи

ТРАНСПОРТНАЯ ИНФРАСТРУКТУРА:

- автомобильная дорога федерального значения М-7 «Волга»
- водопропускная труба
- металлическое барьерное ограждение
- 813 километровый знак автомобильной дороги М-7 «Волга»



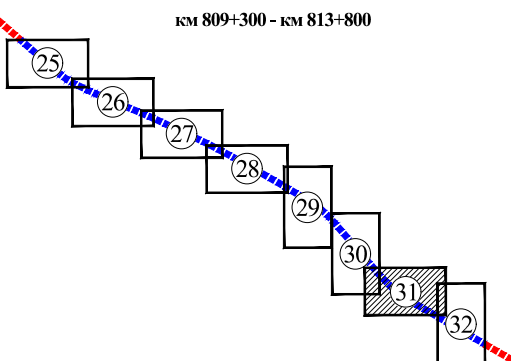
						ППТ-1-ЧПТ/2			
						Семновское сельское поселение, Дачное сельское поселение, Красносельское сельское поселение, Высокогорское сельское поселение Высокогорского муниципального района, Селижское сельское поселение Зеленодольского муниципального района, Копаньское сельское поселение Пестрчинского муниципального района, г. Казань, Республика Татарстан			
Изм.	Кол.уч.	Лист	№ док.	Подп.	Дата	Документация по планировке территории линейного объекта - «Расходы на мероприятия по повышению уровня обустройства автомобильных дорог федерального значения. Устройство стационарного электрического освещения на автомобильных дорогах М-7 «Волга» от Москва - Владимир - Нижний Новгород - Казань - Уфа на участках км 788+300-км 794+650, км 796+600-км 801+900, км 802+100-км 806+400, км 809+300-км 813+800, км 817+100-км 826+950, Республика Татарстан»			
Разработал		Забавников							
Проверил		Бало							
						Стадия	Лист	Листов	
						ДПТ	31	46	
						ООО «Градземпроект»			

Схема сводки листов
км 809+300 - км 813+800

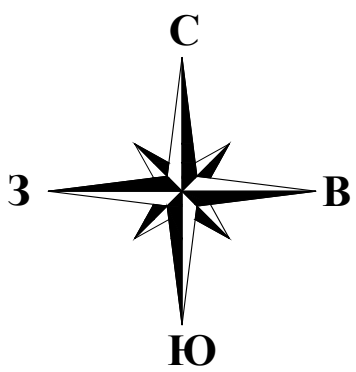


Согласовано:	
Взам. инв. N	
Подпись и дата	
Инв. N подл.	

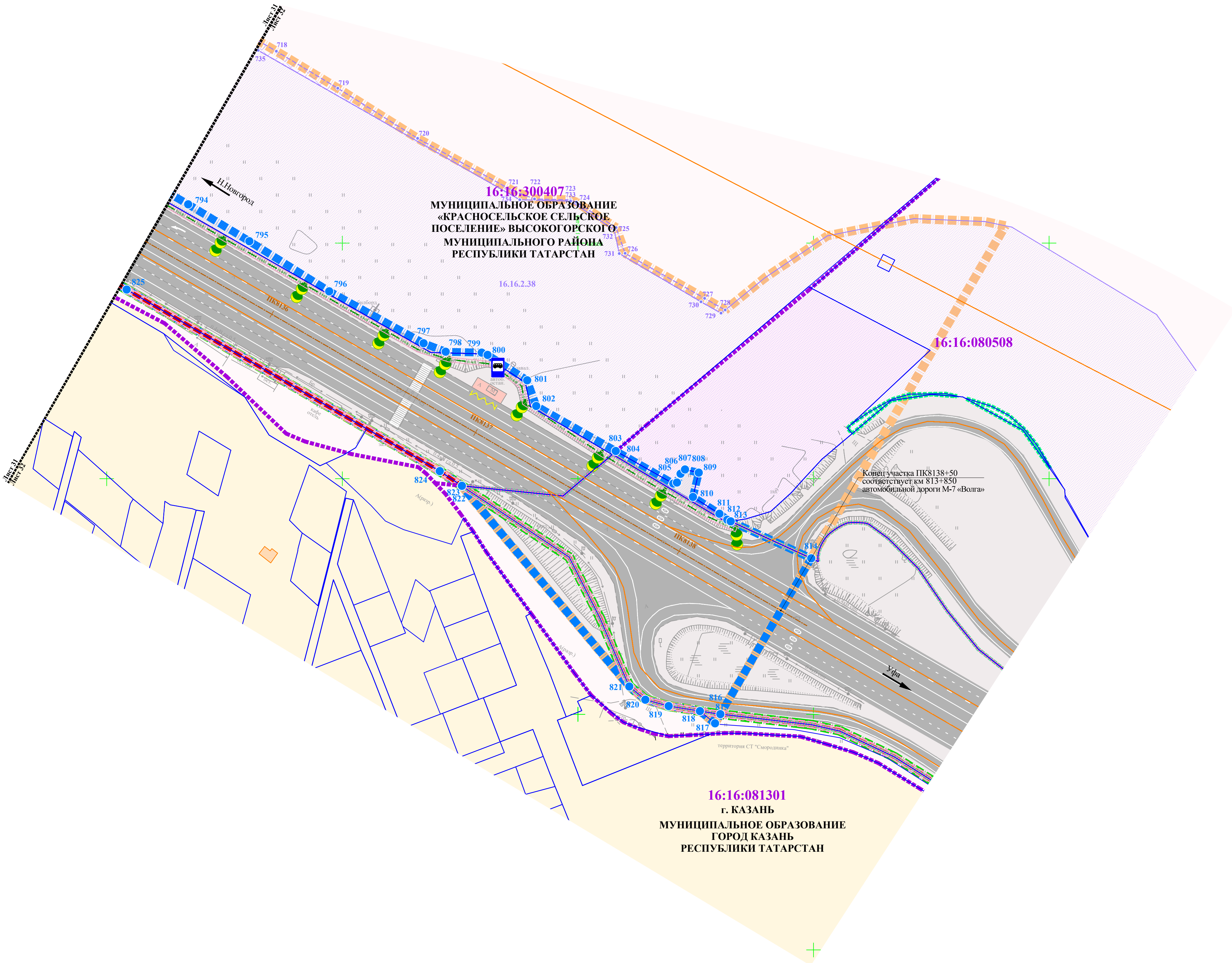
ДОКУМЕНТАЦИЯ ПО ПЛАНИРОВКЕ ТЕРРИТОРИИ ОБЪЕКТА

«Расходы на мероприятия по повышению уровня обустройства автомобильных дорог федерального значения. Устройство стационарного электрического освещения на автомобильной дороге М-7 «Волга» от Москва - Владимир - Нижний Новгород - Казань - Уфа на участках км 788+300 - км 794+650, км 796+600 - км 801+900, км 802+100 - км 806+400, км 809+300 - км 813+800, км 817+100 - км 826+950, Республика Татарстан»

Чертеж границ зон планируемого размещения линейных объектов, М 1:1000



км 809+300 - км 813+800



УСЛОВНЫЕ ОБОЗНАЧЕНИЯ:

ГРАНИЦЫ:

- территории, в отношении которой осуществляется подготовка проекта планировки территории
- зоны планируемого размещения линейного объекта федерального значения - «Расходы на мероприятия по повышению уровня обустройства автомобильных дорог федерального значения. Устройство стационарного электрического освещения на автомобильной дороге М-7 «Волга» от Москва - Владимир - Нижний Новгород - Казань - Уфа на участках км 788+300 - км 794+650, км 796+600 - км 801+900, км 802+100 - км 806+400, км 809+300 - км 813+800, км 817+100 - км 826+950, Республика Татарстан»
- районных муниципальных образований (городских округов)
- поселений/городских округов
- населенных пунктов
- кадастровых кварталов
- земельных участков, прошедших государственный кадастровый учет (сведения о границах которых имеются в ЕГРН)
- земельных участков подлежащих уточнению (текущее расположение)
- земельных участков подлежащих уточнению (уточняемое расположение)

КОНТУРА:

- объектов капитального строительства, прошедших государственный кадастровый учет

ПОЯСНИТЕЛЬНЫЕ НАДПИСИ:

- 16:20:080101 номер кадастрового квартала
- 16.20.2.57 реестровый (учетный, условный) номер границы зоны с особыми условиями использования территории - придорожная полоса автомобильной дороги общего пользования
- 1 номер характерной точки границы зоны планируемого размещения объекта федерального значения - «Расходы на мероприятия по повышению уровня обустройства автомобильных дорог федерального значения. Устройство стационарного электрического освещения на автомобильной дороге М-7 «Волга» от Москва - Владимир - Нижний Новгород - Казань - Уфа на участках км 788+300 - км 794+650, км 796+600 - км 801+900, км 802+100 - км 806+400, км 809+300 - км 813+800, км 817+100 - км 826+950, Республика Татарстан»
- 1 номер характерной точки устанавливаемой придорожной полосы автомобильной дороги М-7 «Волга»

ТЕРРИТОРИИ:

- зона транспортной инфраструктуры (И1)
- зона сельскохозяйственных угодий (СХ1)/зона сельскохозяйственных угодий (СХ)
- зона коллективных садов (Р4)
- зона многофункциональной общественно-деловой застройки (ОД11)

ЗОНЫ С ОСОБЫМИ УСЛОВИЯМИ ИСПОЛЬЗОВАНИЯ ТЕРРИТОРИИ:

- охранная зона объектов электросетевого хозяйства
- придорожная полоса автомобильной дороги общего пользования федерального значения

ТРАНСПОРТНАЯ ИНФРАСТРУКТУРА:

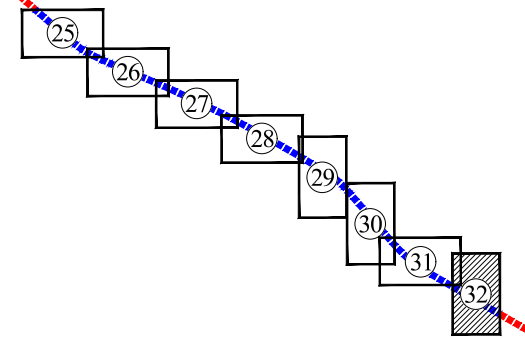
- автомобильная дорога федерального значения М-7 «Волга»
- металлическое барьерное ограждение
- остановка общественного транспорта

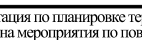

ИНЖЕНЕРНАЯ ИНФРАСТРУКТУРА:

- электроснабжение
- кабельная линия искусственного электроосвещения
- кабельная линия электропередач 0,4 кВ
- связь
- кабельная линия связи

Схема сводки листов

км 809+300 - км 813+800



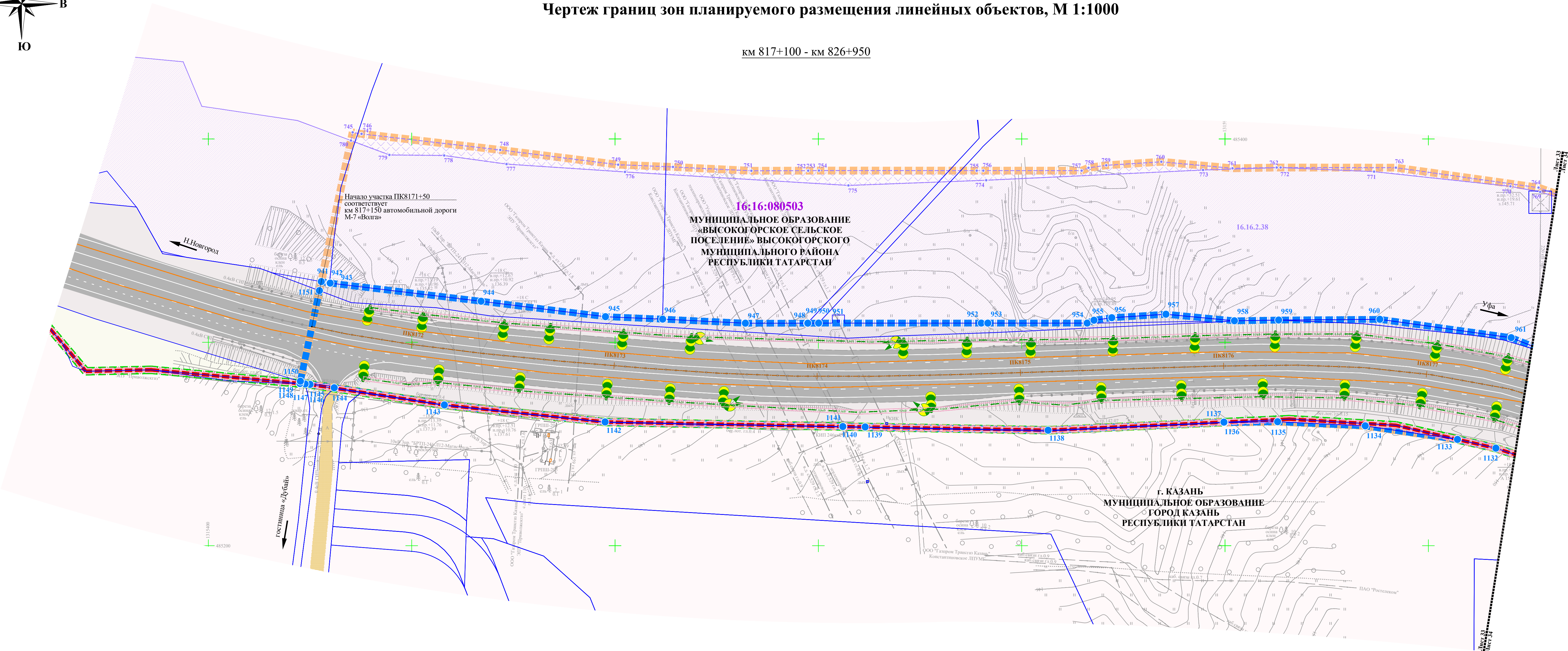
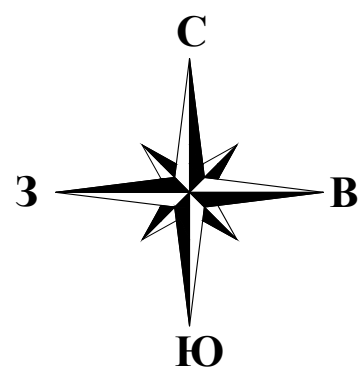
						ППТ-1-ЧПТ/2										
						Семновское сельское поселение, Динское сельское поселение, Красносельское сельское поселение, Высокогорское сельское поселение Высокогорского муниципального района, Октябрьское сельское поселение Зеленодольского муниципального района, Кошкеевское сельское поселение Пестрчинского муниципального района, г. Казань, Республика Татарстан										
Изм.	Кол.уч.	Лист	% док.			Подп.	Дата	Документация на планирование территории линейного объекта «Усть-Ижма на территории от существующей зоны обслуживания объектов, не входящих в перечень объектов, подлежащих изъятию для государственных нужд Республики Татарстан» (в соответствии с постановлением Правительства Республики Татарстан от 28.04.2016 № 34-п)				Стация	Лист	Листов		
Разработал		Заванников										ДПТ	32	46		
Проверил		Базо						Чертеж границ зон планируемого размещения линейных объектов, М 1:1000				ООО «Градземпроект»				

ДОКУМЕНТАЦИЯ ПО ПЛАНИРОВКЕ ТЕРРИТОРИИ ОБЪЕКТА

«Расходы на мероприятия по повышению уровня обустройства автомобильных дорог федерального значения. Устройство стационарного электрического освещения на автомобильной дороге М-7 «Волга» от Москва - Владимир - Нижний Новгород - Казань - Уфа на участках км 788+300 - км 794+650, км 796+600 - км 801+900, км 802+100 - км 806+400, км 809+300 - км 813+800, км 817+100 - км 826+950, Республика Татарстан»

Чертеж границ зон планируемого размещения линейных объектов, М 1:1000

км 817+100 - км 826+950



УСЛОВНЫЕ ОБОЗНАЧЕНИЯ:

ГРАНИЦЫ:

- территории, в отношении которой осуществляется подготовка проекта планировки территории
- зоны планируемого размещения линейного объекта федерального значения - «Расходы на мероприятия по повышению уровня обустройства автомобильных дорог федерального значения. Устройство стационарного электрического освещения на автомобильной дороге М-7 «Волга» от Москва - Владимир - Нижний Новгород - Казань - Уфа на участках км 788+300 - км 794+650, км 796+600 - км 801+900, км 802+100 - км 806+400, км 809+300 - км 813+800, км 817+100 - км 826+950, Республика Татарстан»
- районных муниципальных образований (городских округов)
- поселений/городских округов
- населенных пунктов
- кадастровых кварталов
- земельных участков, прошедших государственный кадастровый учет (сведения о границах которых внесены в ЕГРН)

КОНТУРА:

- объектов капитального строительства, прошедших государственный кадастровый учет

ПОЯСНИТЕЛЬНЫЕ НАДПИСИ:

- 16:20:080101 номер кадастрового квартала
- 16.20.2.57 реестровый (учетный, условный) номер границы зоны с особыми условиями использования территории - придорожная полоса автомобильной дороги общего пользования
- номер характерной точки границы зоны планируемого размещения объекта федерального значения - «Расходы на мероприятия по повышению уровня обустройства автомобильных дорог федерального значения. Устройство стационарного электрического освещения на автомобильной дороге М-7 «Волга» от Москва - Владимир - Нижний Новгород - Казань - Уфа на участках км 788+300 - км 794+650, км 796+600 - км 801+900, км 802+100 - км 806+400, км 809+300 - км 813+800, км 817+100 - км 826+950, Республика Татарстан»
- номер характерной точки устанавливаемой придорожной полосы автомобильной дороги М-7 «Волга»

ЗОНЫ С ОСОБЫМИ УСЛОВИЯМИ ИСПОЛЬЗОВАНИЯ ТЕРРИТОРИИ:

- охранная зона объектов электросетевого хозяйства
- придорожная полоса автомобильной дороги общего пользования федерального значения

ТЕРРИТОРИИ:

- зона транспортной инфраструктуры (И1)
- зона сельскохозяйственных угодий (СХ1)/ зона сельскохозяйственных угодий (СХ)
- зона природных ландшафтов (Р1)

ТРАНСПОРТНАЯ ИНФРАСТРУКТУРА:

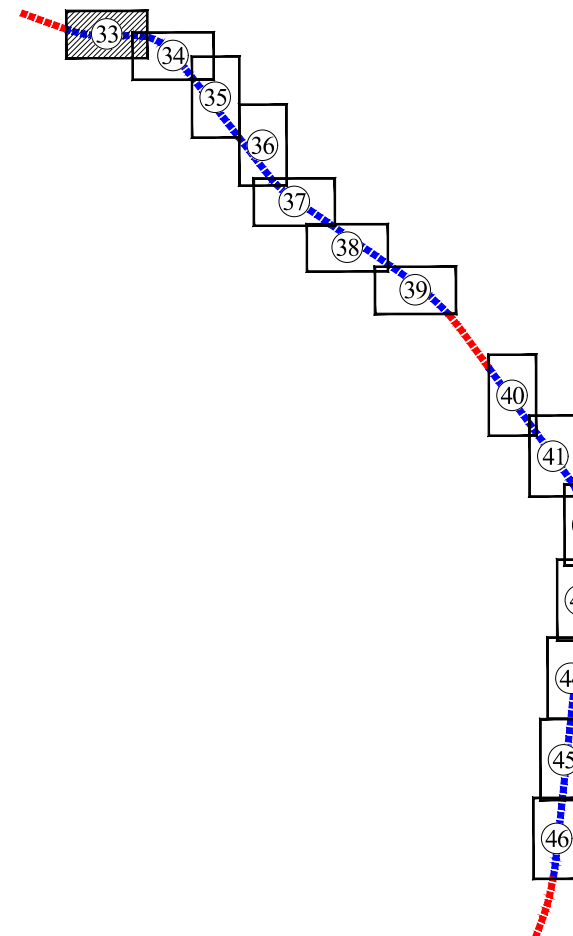
- автомобильная дорога федерального значения М-7 «Волга»
- автомобильная дорога, проезд местного значения
- водопропускная труба
- металлическое барьерное ограждение

ИНЖЕНЕРНАЯ ИНФРАСТРУКТУРА:

- электроснабжение
 - кабельная линия искусственного электроосвещения
 - светодиодный прожектор
 - воздушная линия электропередачи 10 кВ
 - воздушная линия электропередачи 220 кВ
- связь
 - кабельная линия связи
- газоснабжение
 - подземный газопровод

Схема сводки листов

км 817+100 - км 826+950



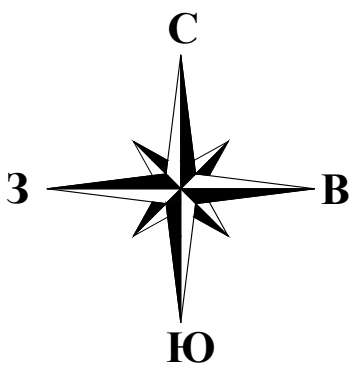
					ППТ-1-ЧПТ/2		
					Семновское сельское поселение, Дачное сельское поселение, Красносельское сельское поселение, Высокогорское сельское поселение Высокогорского муниципального района, Осиновское сельское поселение Зеленодольского муниципального района, Кошкинское сельское поселение Пестрчинского муниципального района, г. Казань, Республика Татарстан		
Изм.	Кол.уч.	Лист	№ док.	Подп.	Дата	Стадия	Лист
Разработал	Забавников					ДПТ	33
Проверил	Бало						46
					Чертеж границ зон планируемого размещения линейных объектов, М 1:1000		
					ООО «Градземпроект»		

ДОКУМЕНТАЦИЯ ПО ПЛАНИРОВКЕ ТЕРРИТОРИИ ОБЪЕКТА

«Расходы на мероприятия по повышению уровня обустройства автомобильных дорог федерального значения. Устройство стационарного электрического освещения на автомобильной дороге М-7 «Волга» от Москва - Владимир - Нижний Новгород - Казань - Уфа на участках км 788+300 - км 794+650, км 796+600 - км 801+900, км 802+100 - км 806+400, км 809+300 - км 813+800, км 817+100 - км 826+950, Республика Татарстан»

Чертеж границ зон планируемого размещения линейных объектов, М 1:1000

км 817+100 - км 826+950



УСЛОВНЫЕ ОБОЗНАЧЕНИЯ:

ГРАНИЦЫ:

- зоны планируемого размещения линейного объекта федерального значения - «Расходы на мероприятия по повышению уровня обустройства автомобильных дорог федерального значения. Устройство стационарного электрического освещения на автомобильной дороге М-7 «Волга» от Москва - Владимир - Нижний Новгород - Казань - Уфа на участках км 788+300 - км 794+650, км 796+600 - км 801+900, км 802+100 - км 806+400, км 809+300 - км 813+800, км 817+100 - км 826+950, Республика Татарстан»
- территории, в отношении которой осуществляется подготовка проекта планировки территории
- районных муниципальных образований (городских округов)
- поселений/городских округов
- населенных пунктов
- кадастровых кварталов
- земельных участков, прошедших государственный кадастровый учет (сведения о границах которых имеются в ЕГРН)

КОНТУРА:

- объектов капитального строительства, прошедших государственный кадастровый учет

ПОЯСНИТЕЛЬНЫЕ НАДПИСИ:

- 16:20:080101 номер кадастрового квартала
- 16.20.2.57 реестровый (учетный, условный) номер границы зоны с особыми условиями использования территории - придорожная полоса автомобильной дороги общего пользования
- 1 номер характерной точки границы зоны планируемого размещения объекта федерального значения - «Расходы на мероприятия по повышению уровня обустройства автомобильных дорог федерального значения. Устройство стационарного электрического освещения на автомобильной дороге М-7 «Волга» от Москва - Владимир - Нижний Новгород - Казань - Уфа на участках км 788+300 - км 794+650, км 796+600 - км 801+900, км 802+100 - км 806+400, км 809+300 - км 813+800, км 817+100 - км 826+950, Республика Татарстан»
- 1 номер характерной точки устанавливаемой придорожной полосы автомобильной дороги М-7 «Волга»

ТЕРРИТОРИИ:

- зона транспортной инфраструктуры (И1)
- зона сельскохозяйственных угодий (СХ1)/зона сельскохозяйственных угодий (СХ)

ЗОНЫ С ОСОБЫМИ УСЛОВИЯМИ ИСПОЛЬЗОВАНИЯ ТЕРРИТОРИИ:

- охранная зона объектов электросетевого хозяйства
- придорожная полоса автомобильной дороги общего пользования федерального значения

ТРАНСПОРТНАЯ ИНФРАСТРУКТУРА:

- автомобильная дорога федерального значения М-7 «Волга»
- путепровод
- водопропускная труба
- металлическое барьерное ограждение
- 818 километровой знак автомобильной дороги М-7 «Волга»

ИНЖЕНЕРНАЯ ИНФРАСТРУКТУРА:

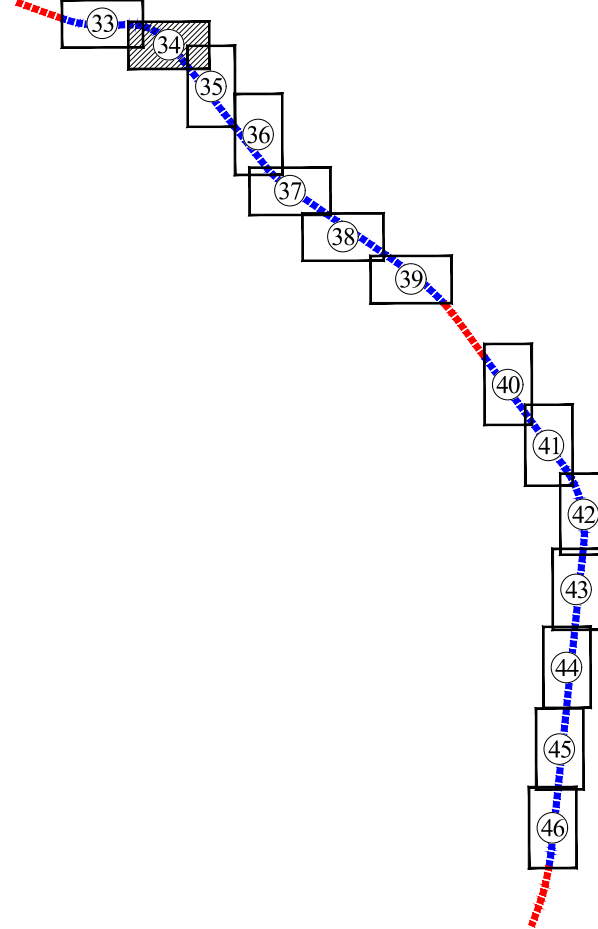
- существующая планируемая
- электроснабжение
- кабельная линия искусственного электроосвещения
- воздушная линия электропередачи 10 кВ
- воздушная линия электропередачи 110 кВ
- воздушная линия электропередачи 220 кВ
- кабельная линия электропередачи 0,4 кВ

г. КАЗАНЬ
МУНИЦИПАЛЬНОЕ ОБРАЗОВАНИЕ
ГОРОД КАЗАНЬ
РЕСПУБЛИКИ ТАТАРСТАН

16:16:080503
МУНИЦИПАЛЬНОЕ ОБРАЗОВАНИЕ
«ВЫСОКОГОРСКОЕ СЕЛЬСКОЕ
ПОСЕЛЕНИЕ» ВЫСОКОГОРСКОГО
МУНИЦИПАЛЬНОГО РАЙОНА
РЕСПУБЛИКИ ТАТАРСТАН

Схема сводки листов

км 817+100 - км 826+950



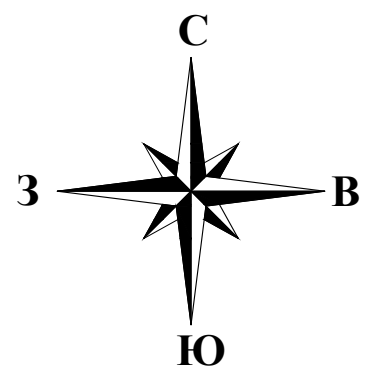
ППТ-1-ЧПТ/2						Стадия		
Семновское сельское поселение, Дачное сельское поселение, Красносельское сельское поселение, Высокогорское сельское поселение Высокогорского муниципального района, Осиновское сельское поселение Зеленодольского муниципального района, Кошкинское сельское поселение Пестрчинского муниципального района, г. Казань, Республика Татарстан						ДПТ	34	46
Изм.	Кол.уч.	Лист	№ док.	Подп.	Дата	Листов		
Разработал	Забавников					ДПТ		
Проверил	Бало					ООО «Градземпроект»		

ДОКУМЕНТАЦИЯ ПО ПЛАНИРОВКЕ ТЕРРИТОРИИ ОБЪЕКТА

«Расходы на мероприятия по повышению уровня обустройства автомобильных дорог федерального значения. Устройство стационарного электрического освещения на автомобильной дороге М-7 «Волга» от Москва - Владимир - Нижний Новгород - Казань - Уфа на участках км 788+300 - км 794+650, км 796+600 - км 801+900, км 802+100 - км 806+400, км 809+300 - км 813+800, км 817+100 - км 826+950, Республика Татарстан»

Чертеж границ зон планируемого размещения линейных объектов, М 1:1000

км 817+100 - км 826+950



УСЛОВНЫЕ ОБОЗНАЧЕНИЯ:

ГРАНИЦЫ:

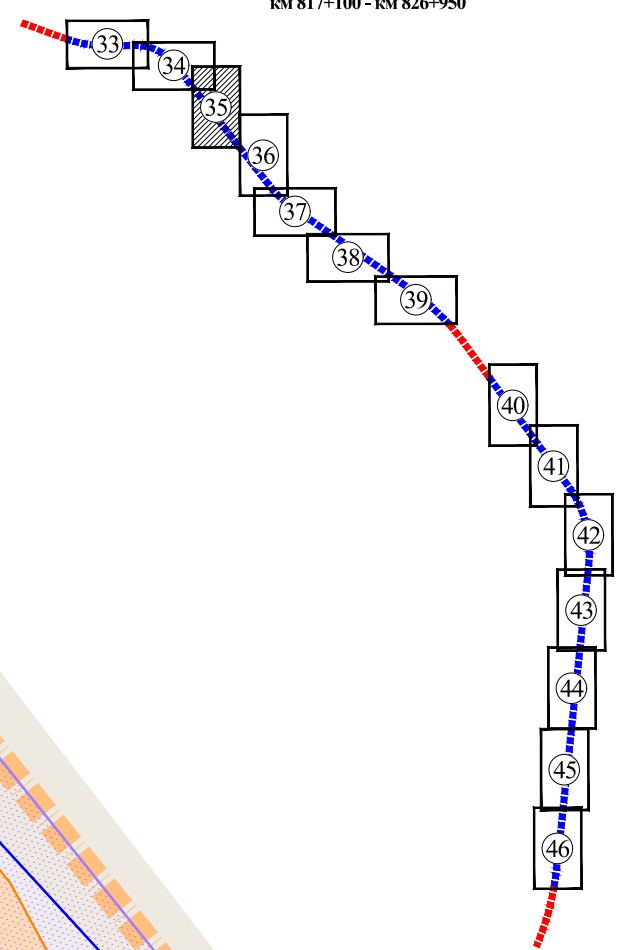
- территории, в отношении которой осуществляется подготовка проекта планировки территории
- зоны планируемого размещения линейного объекта федерального значения - «Расходы на мероприятия по повышению уровня обустройства автомобильных дорог федерального значения. Устройство стационарного электрического освещения на автомобильной дороге М-7 «Волга» от Москва - Владимир - Нижний Новгород - Казань - Уфа на участках км 788+300 - км 794+650, км 796+600 - км 801+900, км 802+100 - км 806+400, км 809+300 - км 813+800, км 817+100 - км 826+950, Республика Татарстан»
- зоны планируемого размещения линейного объекта федерального значения на период строительства
- районных муниципальных образований (городских округов)
- поселений/городских округов
- населенных пунктов
- кадастровых кварталов
- земельных участков, прошедших государственный кадастровый учет (сведения о границах которых имеются в ЕГРН)

КОНТУРА:

- объектов капитального строительства, прошедших государственный кадастровый учет

Схема сводки листов

км 817+100 - км 826+950



ПОЯСНИТЕЛЬНЫЕ НАДПИСИ:

- 16:20:080101 номер кадастрового квартала
- 16.20.2.57 реестровый (учетный, условный) номер границы зоны с особыми условиями использования территории - придорожная полоса автомобильной дороги общего пользования
- 1 номер характерной точки границы зоны планируемого размещения объекта федерального значения - «Расходы на мероприятия по повышению уровня обустройства автомобильных дорог федерального значения. Устройство стационарного электрического освещения на автомобильной дороге М-7 «Волга» от Москва - Владимир - Нижний Новгород - Казань - Уфа на участках км 788+300 - км 794+650, км 796+600 - км 801+900, км 802+100 - км 806+400, км 809+300 - км 813+800, км 817+100 - км 826+950, Республика Татарстан»
- 1 номер характерной точки границы зоны планируемого размещения объекта федерального значения - «Расходы на мероприятия по повышению уровня обустройства автомобильных дорог федерального значения. Устройство стационарного электрического освещения на автомобильной дороге М-7 «Волга» от Москва - Владимир - Нижний Новгород - Казань - Уфа на участках км 788+300 - км 794+650, км 796+600 - км 801+900, км 802+100 - км 806+400, км 809+300 - км 813+800, км 817+100 - км 826+950, Республика Татарстан»

ЗОНЫ С ОСОБЫМИ УСЛОВИЯМИ ИСПОЛЬЗОВАНИЯ ТЕРРИТОРИИ:

- охранная зона объектов электросетевого хозяйства
- придорожная полоса автомобильной дороги общего пользования федерального значения

ТЕРРИТОРИИ:

- зона транспортной инфраструктуры (И1)
- зона сельскохозяйственных угодий (СХ1)/ зона сельскохозяйственных угодий (СХ)
- зона объектов промышленного производства (П)
- зона специального назначения (СН1)
- зона коммерческой и деловой активности (Д1)

ТРАНСПОРТНАЯ ИНФРАСТРУКТУРА:

- автомобильная дорога федерального значения М-7 «Волга»
- металлическое барьерное ограждение
- автозаправочная станция

ИНЖЕНЕРНАЯ ИНФРАСТРУКТУРА:

- электроснабжение
 - кабельная линия искусственного электроосвещения
 - воздушная линия электропередачи 10 кВ
 - кабельная линия электропередачи 0,4 кВ
 - кабельная линия электропередачи 10 кВ
- связь
 - кабельная линия связи

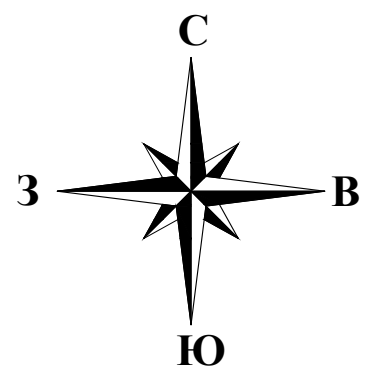
					ППТ-1-ЧПТ/2		
					Семюжское сельское поселение, Динное сельское поселение, Красносельское сельское поселение, Высокогорское сельское поселение Высокогорского муниципального района, Основное сельское поселение Зеленодольского муниципального района, Кошкеевское сельское поселение Пестрчинского муниципального района, г. Казань, Республика Татарстан		
Изм.	Кол.уч.	Лист	№ док.	Подп.	Дата	ДПТ	Лист
Разработал	Забавников	3	16.20.2.57	Забавников	16.08.2016	35	46
Проверил	Бало	3	16.20.2.57	Бало	16.08.2016	ООО «Градземпроект»	

ДОКУМЕНТАЦИЯ ПО ПЛАНИРОВКЕ ТЕРРИТОРИИ ОБЪЕКТА

«Расходы на мероприятия по повышению уровня обустройства автомобильных дорог федерального значения. Устройство стационарного электрического освещения на автомобильной дороге М-7 «Волга» от Москва - Владимир - Нижний Новгород - Казань - Уфа на участках км 788+300 - км 794+650, км 796+600 - км 801+900, км 802+100 - км 806+400, км 809+300 - км 813+800, км 817+100 - км 826+950, Республика Татарстан»

Чертеж границ зон планируемого размещения линейных объектов, М 1:1000

км 817+100 - км 826+950



УСЛОВНЫЕ ОБОЗНАЧЕНИЯ:

ГРАНИЦЫ:

- территории, в отношении которой осуществляется подготовка проекта планировки территории
- зоны планируемого размещения линейного объекта федерального значения - «Расходы на мероприятия по повышению уровня обустройства автомобильных дорог федерального значения. Устройство стационарного электрического освещения на автомобильной дороге М-7 «Волга» от Москва - Владимир - Нижний Новгород - Казань - Уфа на участках км 788+300 - км 794+650, км 796+600 - км 801+900, км 802+100 - км 806+400, км 809+300 - км 813+800, км 817+100 - км 826+950, Республика Татарстан»
- районных муниципальных образований (городских округов)
- поселений/городских округов
- населенных пунктов
- кадастровых кварталов
- земельных участков, прошедших государственный кадастровый учет (сведения о границах которых имеются в ЕИРН)
- земельных участков подлежащих уточнению (текущее расположение)
- земельных участков подлежащих уточнению (уточняемое расположение)

Схема сводки листов

км 817+100 - км 826+950

КОНТУРА:

- объектов капитального строительства, прошедших государственный кадастровый учет

ПОЯСНИТЕЛЬНЫЕ НАДПИСИ:

- номер кадастрового квартала
- реестровый (учетный, условный) номер границы зоны с особыми условиями использования территории - придорожная полоса автомобильной дороги общего пользования
- номер характерной точки границы зоны планируемого размещения объекта федерального значения - «Расходы на мероприятия по повышению уровня обустройства автомобильных дорог федерального значения. Устройство стационарного электрического освещения на автомобильной дороге М-7 «Волга» от Москва - Владимир - Нижний Новгород - Казань - Уфа на участках км 788+300 - км 794+650, км 796+600 - км 801+900, км 802+100 - км 806+400, км 809+300 - км 813+800, км 817+100 - км 826+950, Республика Татарстан»
- номер характерной точки устанавливаемой придорожной полосы автомобильной дороги М-7 «Волга»

ТЕРРИТОРИИ:

- зона транспортной инфраструктуры (И1)/ зона коммунально-складская (КС)
- зона сельскохозяйственных угодий (СХ1)/ зона сельскохозяйственных угодий (СХ)
- зона специального назначения (СН1)

ЗОНЫ С ОСОБЫМИ УСЛОВИЯМИ ИСПОЛЬЗОВАНИЯ ТЕРРИТОРИИ:



- охранная зона объектов электросетевого хозяйства
- придорожная полоса автомобильной дороги общего пользования федерального значения

ТРАНСПОРТНАЯ ИНФРАСТРУКТУРА:

- автомобильная дорога федерального значения М-7 «Волга»
- металлическое барьерное ограждение
- километровый знак автомобильной дороги М-7 «Волга»

ИНЖЕНЕРНАЯ ИНФРАСТРУКТУРА:

- электроснабжение
- кабельная линия искусственного электроосвещения
- трансформаторная подстанция
- воздушная линия электропередачи 0,4 кВ
- воздушная линия электропередачи 10 кВ
- кабельная линия электропередачи 0,4 кВ
- кабельная линия электропередачи 10 кВ

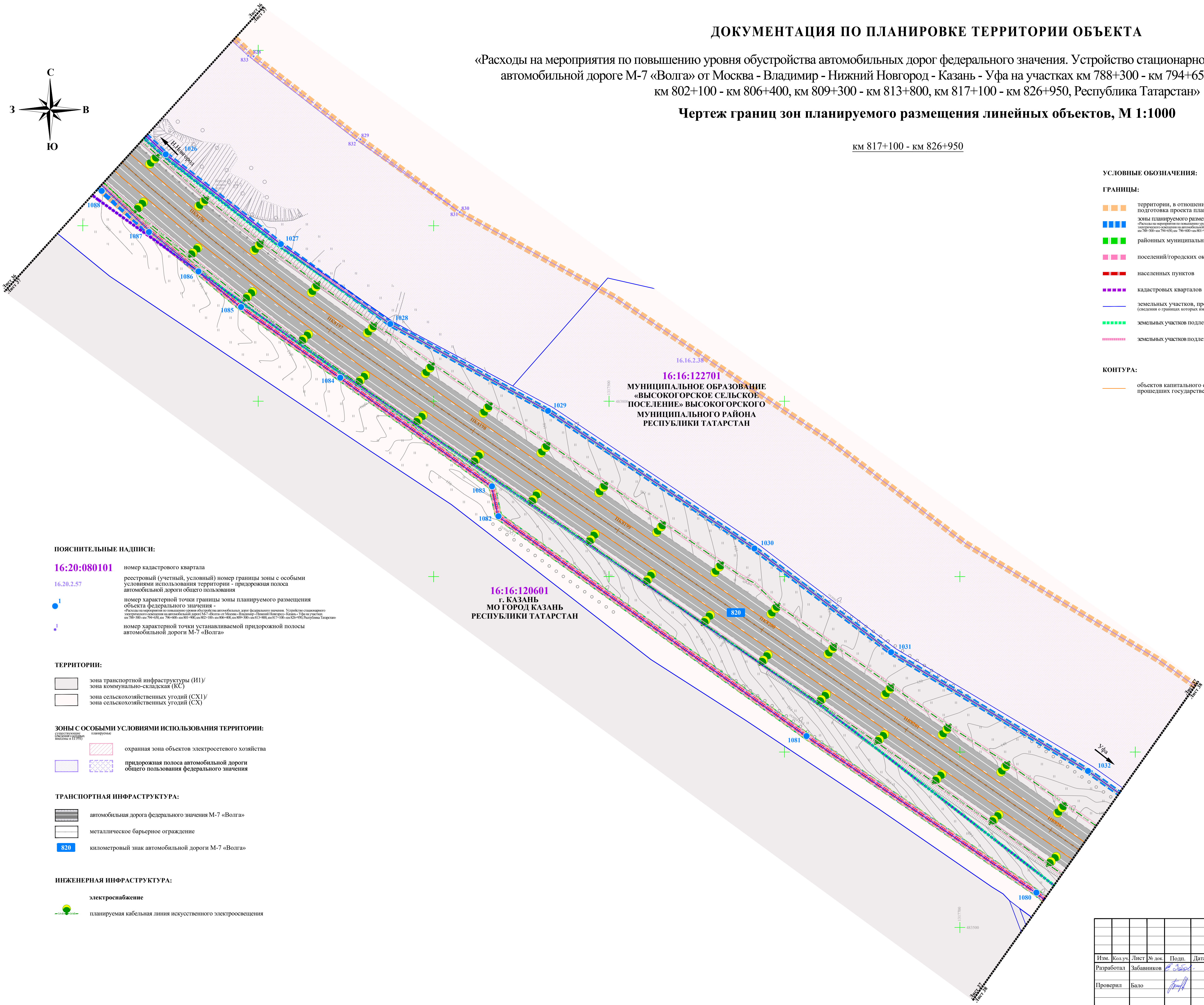
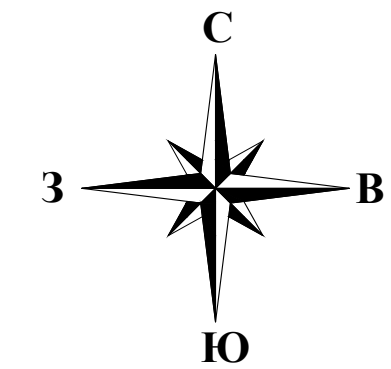
						ППТ-1-ЧПТ/2		
						Семьюгорское сельское поселение, Динное сельское поселение, Красносельское сельское поселение, Высокогорское сельское поселение, Высокогорского муниципального района, Октябрьское сельское поселение Зеленодольского муниципального района, Кошкеевское сельское поселение Пестрчинского муниципального района, г. Казань, Республика Татарстан		
Изм.	Кол.уч.	Лист	№ док.	Подп.	Дата	Документация по планировке территории линейного объекта - «Расходы на мероприятия по повышению уровня обустройства автомобильных дорог федерального значения. Устройство стационарного электрического освещения на автомобильной дороге М-7 «Волга» от Москва - Владимир - Нижний Новгород - Казань - Уфа на участках км 788+300 - км 794+650, км 796+600 - км 801+900, км 802+100 - км 806+400, км 809+300 - км 813+800, км 817+100 - км 826+950, Республика Татарстан»		
Разработал	Забавников					Стадия	Лист	Листов
						ДПТ	36	46
Проверил	Бало					Чертеж границ зон планируемого размещения линейных объектов, М 1:1000		
						ООО «Градземпроект»		

ДОКУМЕНТАЦИЯ ПО ПЛАНИРОВКЕ ТЕРРИТОРИИ ОБЪЕКТА

«Расходы на мероприятия по повышению уровня обустройства автомобильных дорог федерального значения. Устройство стационарного электрического освещения на автомобильной дороге М-7 «Волга» от Москва - Владимир - Нижний Новгород - Казань - Уфа на участках км 788+300 - км 794+650, км 796+600 - км 801+900, км 802+100 - км 806+400, км 809+300 - км 813+800, км 817+100 - км 826+950, Республика Татарстан»

Чертеж границ зон планируемого размещения линейных объектов, М 1:1000

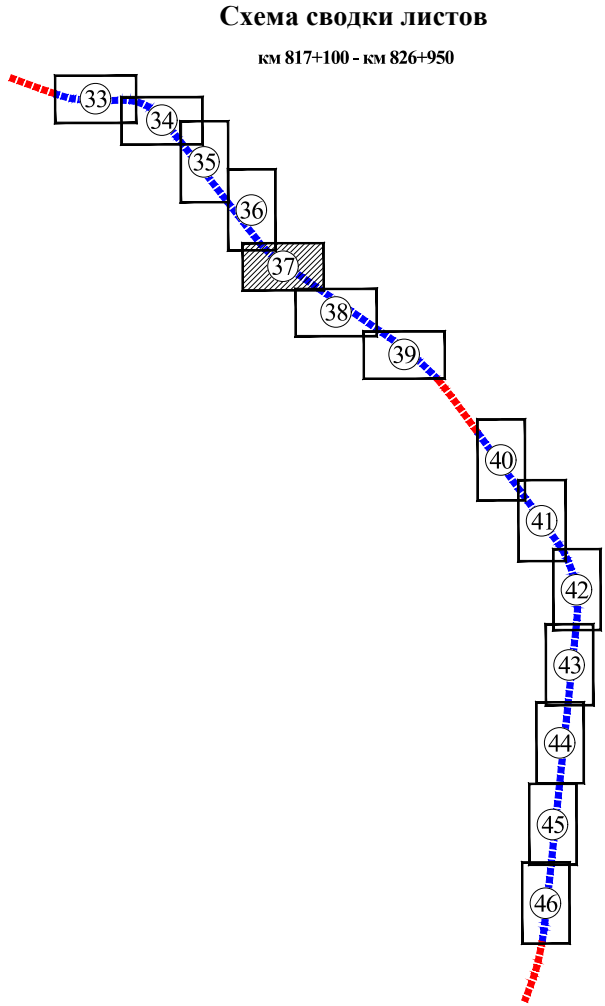
км 817+100 - км 826+950



- УСЛОВНЫЕ ОБОЗНАЧЕНИЯ:
- ГРАНИЦЫ:
- территории, в отношении которой осуществляется подготовка проекта планировки территории
 - зоны планируемого размещения линейного объекта федерального значения - «Расходы на мероприятия по повышению уровня обустройства автомобильных дорог федерального значения. Устройство стационарного электрического освещения на автомобильных дорогах М-7 «Волга» от Москва - Владимир - Нижний Новгород - Казань - Уфа на участках км 788+300-км 794+650, км 796+600-км 801+900, км 802+100-км 806+400, км 809+300-км 813+800, км 817+100-км 826+950, Республика Татарстан»
 - районных муниципальных образований (городских округов)
 - поселений/городских округов
 - населенных пунктов
 - кадастровых кварталов
 - земельных участков, прошедших государственный кадастровый учет (сведения о границах которых имеются в ЕГРН)
 - земельных участков подлежащих уточнению (текущее расположение)
 - земельных участков подлежащих уточнению (уточняемое расположение)
- КОНТУРА:
- объектов капитального строительства, прошедших государственный кадастровый учет

- ПОЯСНИТЕЛЬНЫЕ НАДПИСИ:
- 16:20:080101 номер кадастрового квартала
- 16.20.2.57 реестровый (учетный, условный) номер границы зоны с особыми условиями использования территории - придорожная полоса автомобильной дороги общего пользования
- 1 номер характерной точки границы зоны планируемого размещения объекта федерального значения - «Расходы на мероприятия по повышению уровня обустройства автомобильных дорог федерального значения. Устройство стационарного электрического освещения на автомобильных дорогах М-7 «Волга» от Москва - Владимир - Нижний Новгород - Казань - Уфа на участках км 788+300-км 794+650, км 796+600-км 801+900, км 802+100-км 806+400, км 809+300-км 813+800, км 817+100-км 826+950, Республика Татарстан»
- 1 номер характерной точки устанавливаемой придорожной полосы автомобильной дороги М-7 «Волга»

- ТЕРРИТОРИИ:
- зона транспортной инфраструктуры (ИТ)/зона коммунально-складская (КС)
 - зона сельскохозяйственных угодий (СХ1)/зона сельскохозяйственных угодий (СХ)
- ЗОНЫ С ОСОБЫМИ УСЛОВИЯМИ ИСПОЛЬЗОВАНИЯ ТЕРРИТОРИИ:
- охранная зона объектов электросетевого хозяйства
 - придорожная полоса автомобильной дороги общего пользования федерального значения
- ТРАНСПОРТНАЯ ИНФРАСТРУКТУРА:
- автомобильная дорога федерального значения М-7 «Волга»
 - металлическое барьерное ограждение
 - километровый знак автомобильной дороги М-7 «Волга»
- ИНЖЕНЕРНАЯ ИНФРАСТРУКТУРА:
- электроосвещение
 - планируемая кабельная линия искусственного электроосвещения



						ППТ-1-ЧПТ/2			
						Семновское сельское поселение, Дачное сельское поселение, Красносельское сельское поселение, Высокогорское сельское поселение Высокогорского муниципального района, Октябрьское сельское поселение Зеленодольского муниципального района, Кошкинское сельское поселение Пестрчинского муниципального района, г. Казань, Республика Татарстан			
Изм.	Кол.уч.	Лист	№ док.	Подп.	Дата	Документация по планировке территории линейного объекта - «Расходы на мероприятия по повышению уровня обустройства автомобильных дорог федерального значения. Устройство стационарного электрического освещения на автомобильных дорогах М-7 «Волга» от Москва - Владимир - Нижний Новгород - Казань - Уфа на участках км 788+300-км 794+650, км 796+600-км 801+900, км 802+100-км 806+400, км 809+300-км 813+800, км 817+100-км 826+950, Республика Татарстан»	Стадия	Лист	Листов
Разработал	Забавников						ДПТ	37	46
Проверил	Бало						ООО «Градземпроект»		

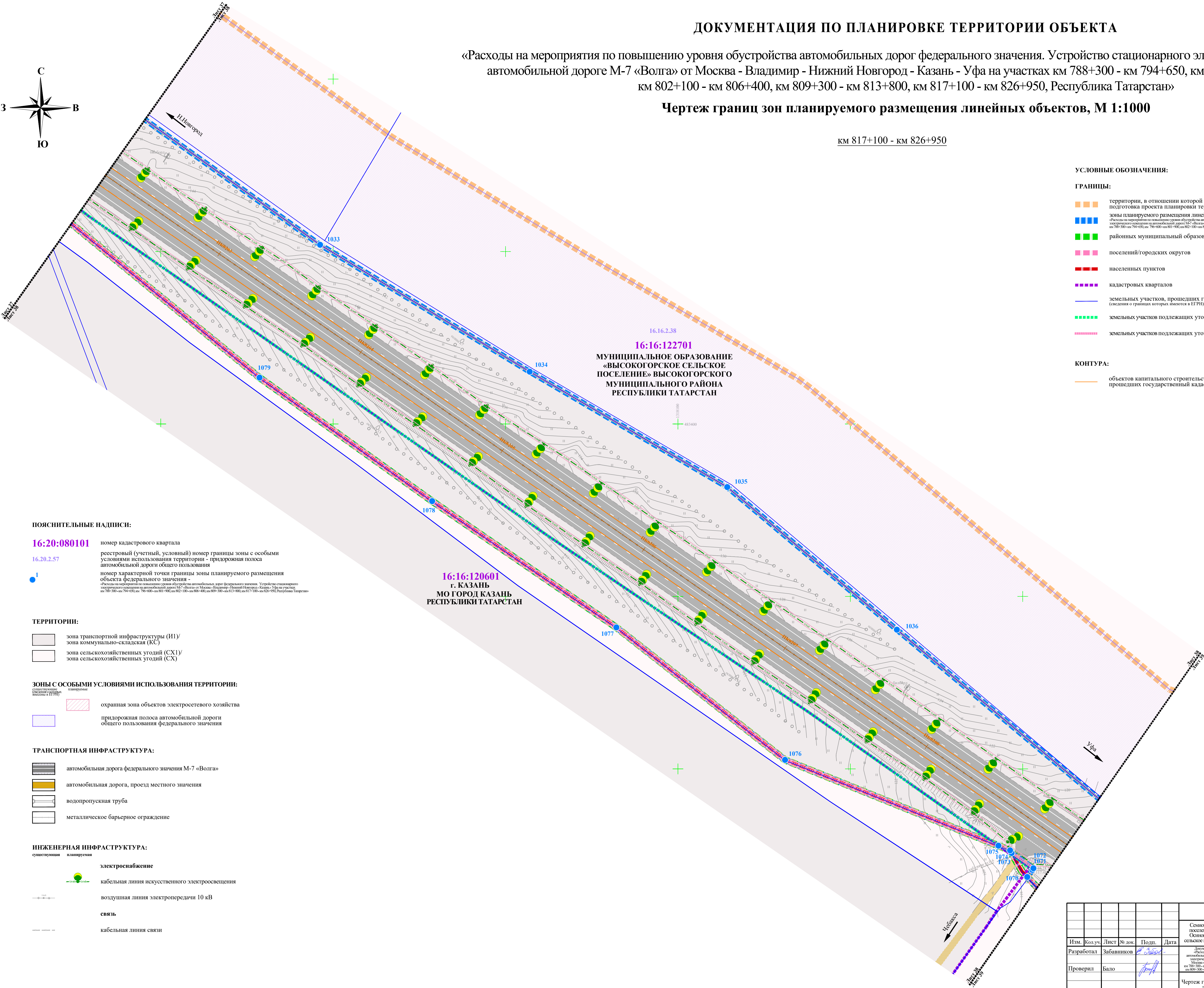
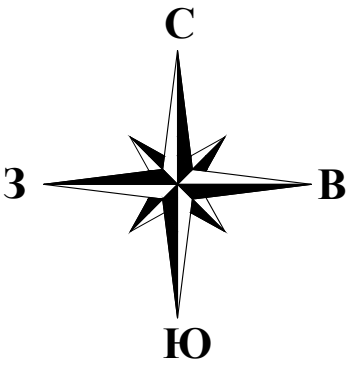
Согласовано:					
Взам. инв. N					
Подпись и дата					
Или. N подл.					

ДОКУМЕНТАЦИЯ ПО ПЛАНИРОВКЕ ТЕРРИТОРИИ ОБЪЕКТА

«Расходы на мероприятия по повышению уровня обустройства автомобильных дорог федерального значения. Устройство стационарного электрического освещения на автомобильной дороге М-7 «Волга» от Москва - Владимир - Нижний Новгород - Казань - Уфа на участках км 788+300 - км 794+650, км 796+600 - км 801+900, км 802+100 - км 806+400, км 809+300 - км 813+800, км 817+100 - км 826+950, Республика Татарстан»

Чертеж границ зон планируемого размещения линейных объектов, М 1:1000

км 817+100 - км 826+950



- УСЛОВНЫЕ ОБОЗНАЧЕНИЯ:
- ГРАНИЦЫ:
- территории, в отношении которой осуществляется подготовка проекта планировки территории
 - зоны планируемого размещения линейного объекта федерального значения - «Расходы на мероприятия по повышению уровня обустройства автомобильных дорог федерального значения. Устройство стационарного электрического освещения на автомобильных дорогах М-7 «Волга» от Москва - Владимир - Нижний Новгород - Казань - Уфа на участках км 788+300-км 794+650, км 796+600-км 801+900, км 802+100-км 806+400, км 809+300-км 813+800, км 817+100-км 826+950, Республика Татарстан»
 - районных муниципальных образований (городских округов)
 - поселений/городских округов
 - населенных пунктов
 - кадастровых кварталов
 - земельных участков, прошедших государственный кадастровый учет (сведения о границах которых имеются в ЕГРН)
 - земельных участков подлежащих уточнению (текущее расположение)
 - земельных участков подлежащих уточнению (уточняемое расположение)
- КОНТУРА:
- объектов капитального строительства, прошедших государственный кадастровый учет

ПОЯСНИТЕЛЬНЫЕ НАДПИСИ:

- 16:20:080101 номер кадастрового квартала
- 16.20.2.57 реестровый (учетный, условный) номер границы зоны с особыми условиями использования территории - придорожная полоса автомобильной дороги общего пользования
- 1 номер характерной точки границы зоны планируемого размещения объекта федерального значения - «Расходы на мероприятия по повышению уровня обустройства автомобильных дорог федерального значения. Устройство стационарного электрического освещения на автомобильных дорогах М-7 «Волга» от Москва - Владимир - Нижний Новгород - Казань - Уфа на участках км 788+300-км 794+650, км 796+600-км 801+900, км 802+100-км 806+400, км 809+300-км 813+800, км 817+100-км 826+950, Республика Татарстан»

ТЕРРИТОРИИ:

- зона транспортной инфраструктуры (ТИ)/зона коммунально-складская (КС)
- зона сельскохозяйственных угодий (СХ1)/зона сельскохозяйственных угодий (СХ)

ЗОНЫ С ОСОБЫМИ УСЛОВИЯМИ ИСПОЛЬЗОВАНИЯ ТЕРРИТОРИИ:

- охранная зона объектов электросетевого хозяйства
- придорожная полоса автомобильной дороги общего пользования федерального значения

ТРАНСПОРТНАЯ ИНФРАСТРУКТУРА:

- автомобильная дорога федерального значения М-7 «Волга»
- автомобильная дорога, проезд местного значения
- водопропускная труба
- металлическое барьерное ограждение

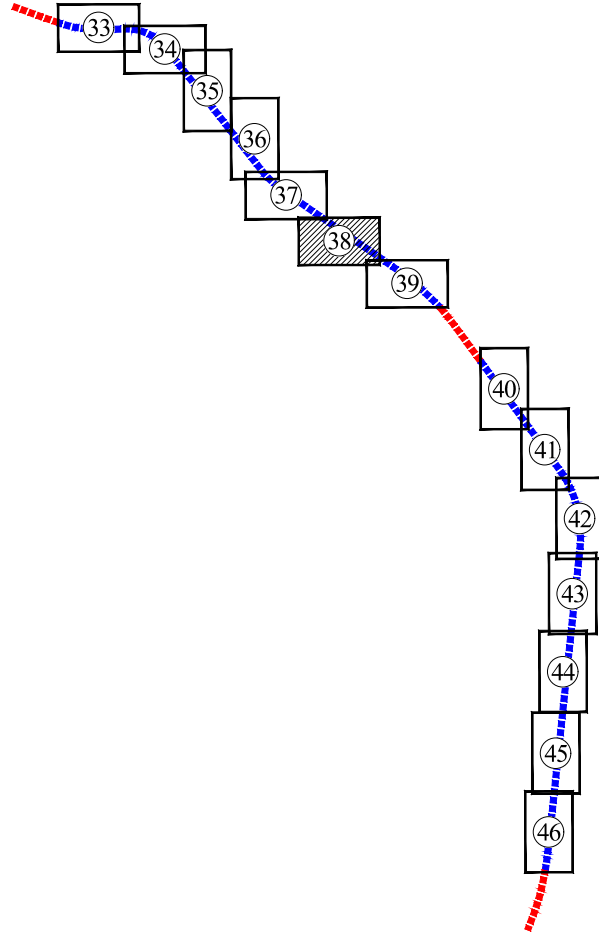
ИНЖЕНЕРНАЯ ИНФРАСТРУКТУРА:

- электроснабжение
 - кабельная линия искусственного электроосвещения
 - воздушная линия электропередачи 10 кВ
- связь
 - кабельная линия связи

16:16:120601
г. КАЗАНЬ
МО ГОРОД КАЗАНЬ
РЕСПУБЛИКИ ТАТАРСТАН

16.16.2.38
16:16:122701
МУНИЦИПАЛЬНОЕ ОБРАЗОВАНИЕ
«ВЫСОКОГОРСКОЕ СЕЛЬСКОЕ
ПОСЕЛЕНИЕ» ВЫСОКОГОРСКОГО
МУНИЦИПАЛЬНОГО РАЙОНА
РЕСПУБЛИКИ ТАТАРСТАН

Схема сводки листов
км 817+100 - км 826+950



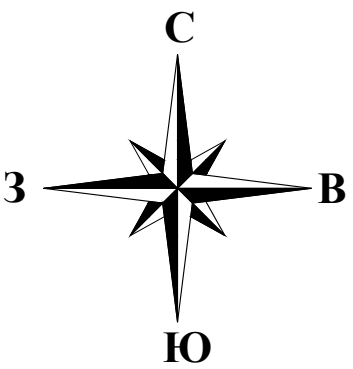
						ППТ-1-ЧПТ/2		
						Семновское сельское поселение, Дачное сельское поселение, Красновское сельское поселение, Высокогорское сельское поселение Высокогорского муниципального района, Октябрьское сельское поселение Зеленодольского муниципального района, Кошкинское сельское поселение Пестрчинского муниципального района, г. Казань, Республика Татарстан		
Изм.	Кол.уч.	Лист	№ док.	Подп.	Дата	Документация по планировке территории линейного объекта - «Расходы на мероприятия по повышению уровня обустройства автомобильных дорог федерального значения. Устройство стационарного электрического освещения на автомобильных дорогах М-7 «Волга» от Москва - Владимир - Нижний Новгород - Казань - Уфа на участках км 788+300-км 794+650, км 796+600-км 801+900, км 802+100-км 806+400, км 809+300-км 813+800, км 817+100-км 826+950, Республика Татарстан»	Стадия	Лист
Разработал	Забавников						ДПТ	38
Проверил	Бало							46
						Чертеж границ зон планируемого размещения линейных объектов, М 1:1000	ООО «Градземпроект»	

ДОКУМЕНТАЦИЯ ПО ПЛАНИРОВКЕ ТЕРРИТОРИИ ОБЪЕКТА

«Расходы на мероприятия по повышению уровня обустройства автомобильных дорог федерального значения. Устройство стационарного электрического освещения на автомобильной дороге М-7 «Волга» от Москва - Владимир - Нижний Новгород - Казань - Уфа на участках км 788+300 - км 794+650, км 796+600 - км 801+900, км 802+100 - км 806+400, км 809+300 - км 813+800, км 817+100 - км 826+950, Республика Татарстан»

Чертеж границ зон планируемого размещения линейных объектов, М 1:1000

км 817+100 - км 826+950



УСЛОВНЫЕ ОБОЗНАЧЕНИЯ:

ГРАНИЦЫ:

- территории, в отношении которой осуществляется подготовка проекта планировки территории
- зоны планируемого размещения линейного объекта федерального значения - «Расходы на мероприятия по повышению уровня обустройства автомобильных дорог федерального значения. Устройство стационарного электрического освещения на автомобильной дороге М-7 «Волга» от Москва - Владимир - Нижний Новгород - Казань - Уфа на участках км 788+300 - км 794+650, км 796+600 - км 801+900, км 802+100 - км 806+400, км 809+300 - км 813+800, км 817+100 - км 826+950, Республика Татарстан»
- районных муниципальных образований (городских округов)
- поселений/городских округов
- населенных пунктов
- кадастровых кварталов
- земельных участков, прошедших государственный кадастровый учет (сведения о границах которых имеются в ЕГРН)
- земельных участков подлежащих уточнению (текущее расположение)
- земельных участков подлежащих уточнению (уточняемое расположение)

КОНТУРА:

- объектов капитального строительства, прошедших государственный кадастровый учет

ПОЯСНИТЕЛЬНЫЕ НАДПИСИ:

- 16:20:080101 номер кадастрового квартала
- 16.20.2.57 реестровый (учетный, условный) номер границы зоны с особыми условиями использования территории - придорожная полоса автомобильной дороги общего пользования
- 1 номер характерной точки границы зоны планируемого размещения объекта федерального значения - «Расходы на мероприятия по повышению уровня обустройства автомобильных дорог федерального значения. Устройство стационарного электрического освещения на автомобильной дороге М-7 «Волга» от Москва - Владимир - Нижний Новгород - Казань - Уфа на участках км 788+300 - км 794+650, км 796+600 - км 801+900, км 802+100 - км 806+400, км 809+300 - км 813+800, км 817+100 - км 826+950, Республика Татарстан»
- 1 номер характерной точки устанавливаемой придорожной полосы автомобильной дороги М-7 «Волга»

ТЕРРИТОРИИ:

- зона транспортной инфраструктуры (ИП)/зона коммунально-складская (КС)
- зона сельскохозяйственных угодий (СХ1)/зона сельскохозяйственных угодий (СХ)

ЗОНЫ С ОСОБЫМИ УСЛОВИЯМИ ИСПОЛЬЗОВАНИЯ ТЕРРИТОРИИ:

- охранная зона объектов электросетевого хозяйства
- придорожная полоса автомобильной дороги общего пользования федерального значения

ТРАНСПОРТНАЯ ИНФРАСТРУКТУРА:

- автомобильная дорога федерального значения М-7 «Волга»
- водопропускная труба
- металлическое барьерное ограждение
- 821 километровый знак автомобильной дороги М-7 «Волга»

ИНЖЕНЕРНАЯ ИНФРАСТРУКТУРА:

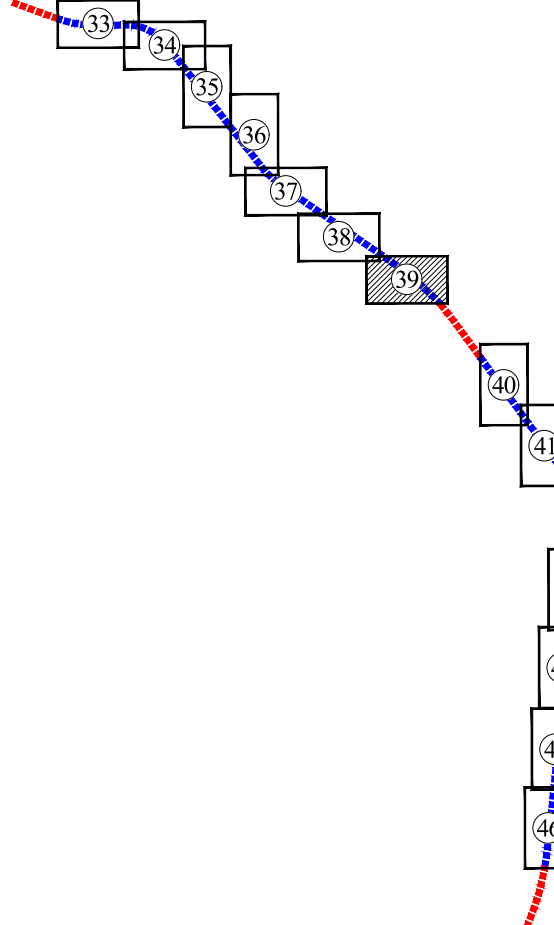
- электроснабжение
 - кабельная линия искусственного электроосвещения
 - воздушная линия электропередачи 10 кВ
 - кабельная линия электропередачи 10 кВ
- связь
 - кабельная линия связи
- газоснабжение
 - подземный газопровод

16:16:122701
МУНИЦИПАЛЬНОЕ ОБРАЗОВАНИЕ
«ВЫСОКОГОРСКОЕ СЕЛЬСКОЕ
ПОСЕЛЕНИЕ» ВЫСОКОГОРСКОГО
МУНИЦИПАЛЬНОГО РАЙОНА
РЕСПУБЛИКИ ТАТАРСТАН

г. КАЗАНЬ
МУНИЦИПАЛЬНОЕ ОБРАЗОВАНИЕ
ГОРОД КАЗАНЬ
РЕСПУБЛИКИ ТАТАРСТАН

Схема сводки листов

км 817+100 - км 826+950



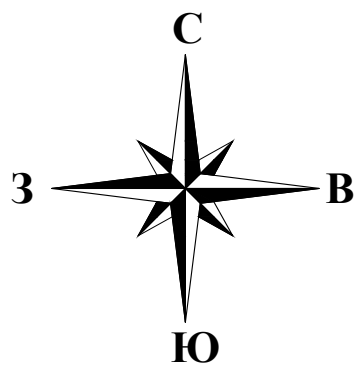
						ППТ-1-ЧПТ/2		
						Семновское сельское поселение, Дачное сельское поселение, Красносельское сельское поселение, Высокогорское сельское поселение, Высокогорского муниципального района, Осиновское сельское поселение, Зеленодольского муниципального района, Кошкинское сельское поселение Пестрчинского муниципального района, г. Казань, Республика Татарстан		
Изм.	Кол.уч.	Лист	№ док.	Подп.	Дата	Разработал	Забавников	Стадия
Проверил	Бало							Лист
						ДПТ		
						39		
						Листов		
						46		
						Чертеж границ зон планируемого размещения линейных объектов, М 1:1000		
						ООО «Градземпроект»		

ДОКУМЕНТАЦИЯ ПО ПЛАНИРОВКЕ ТЕРРИТОРИИ ОБЪЕКТА

«Расходы на мероприятия по повышению уровня обустройства автомобильных дорог федерального значения. Устройство стационарного электрического освещения на автомобильной дороге М-7 «Волга» от Москва - Владимир - Нижний Новгород - Казань - Уфа на участках км 788+300 - км 794+650, км 796+600 - км 801+900, км 802+100 - км 806+400, км 809+300 - км 813+800, км 817+100 - км 826+950, Республика Татарстан»

Чертеж границ зон планируемого размещения линейных объектов, М 1:1000

км 817+100 - км 826+950



УСЛОВНЫЕ ОБОЗНАЧЕНИЯ:

ГРАНИЦЫ:

- территории, в отношении которой осуществляется подготовка проекта планировки территории
- зоны планируемого размещения линейного объекта федерального значения - «Расходы на мероприятия по повышению уровня обустройства автомобильных дорог федерального значения. Устройство стационарного электрического освещения на автомобильной дороге М-7 «Волга» от Москва - Владимир - Нижний Новгород - Казань - Уфа на участках км 788+300 - км 794+650, км 796+600 - км 801+900, км 802+100 - км 806+400, км 809+300 - км 813+800, км 817+100 - км 826+950, Республика Татарстан»
- районных муниципальных образований (городских округов)
- поселений/городских округов
- населенных пунктов
- кадастровых кварталов
- земельных участков, прошедших государственный кадастровый учет (сведения о границах которых имеются в ЕГРН)
- земельных участков подлежащих уточнению (текущее расположение)
- земельных участков подлежащих уточнению (уточняемое расположение)

КОНТУРА:

- объектов капитального строительства, прошедших государственный кадастровый учет

Схема сводки листов

км 817+100 - км 826+950



ПОЯСНИТЕЛЬНЫЕ НАДПИСИ:

- 16:20:080101 номер кадастрового квартала
- 16.20.2.57 реестровый (учетный, условный) номер границы зоны с особыми условиями использования территории - придорожная полоса автомобильной дороги общего пользования
- 1 номер характерной точки границы зоны планируемого размещения объекта федерального значения - «Расходы на мероприятия по повышению уровня обустройства автомобильных дорог федерального значения. Устройство стационарного электрического освещения на автомобильной дороге М-7 «Волга» от Москва - Владимир - Нижний Новгород - Казань - Уфа на участках км 788+300 - км 794+650, км 796+600 - км 801+900, км 802+100 - км 806+400, км 809+300 - км 813+800, км 817+100 - км 826+950, Республика Татарстан»
- 1 номер характерной точки устанавливаемой придорожной полосы автомобильной дороги М-7 «Волга»

ТЕРРИТОРИИ:

- зона транспортной инфраструктуры (И1)
- зона сельскохозяйственных угодий (СХ1)/зона сельскохозяйственных угодий (СХ)
- зона складских объектов (С1)

ЗОНЫ С ОСОБЫМИ УСЛОВИЯМИ ИСПОЛЬЗОВАНИЯ ТЕРРИТОРИИ:

- охранная зона объектов электросетевого хозяйства
- придорожная полоса автомобильной дороги общего пользования федерального значения

ТРАНСПОРТНАЯ ИНФРАСТРУКТУРА:

- автомобильная дорога федерального значения М-7 «Волга»
- автомобильная дорога, проезд местного значения
- водопропускная труба
- металлическое барьерное ограждение

ИНЖЕНЕРНАЯ ИНФРАСТРУКТУРА:

- электроснабжение
- кабельная линия искусственного электроосвещения
- трансформаторная подстанция
- воздушная линия электропередачи 0,4 кВ
- воздушная линия электропередачи 10 кВ
- кабельная линия электропередачи 0,4 кВ
- кабельная линия электропередачи 10 кВ
- связь
- кабельная линия связи

г. КАЗАНЬ
МУНИЦИПАЛЬНОЕ
ОБРАЗОВАНИЕ
ГОРОД КАЗАНЬ
РЕСПУБЛИКИ ТАТАРСТАН

16.16.2.38
16:16:122701
МУНИЦИПАЛЬНОЕ ОБРАЗОВАНИЕ
«ВЫСОКОГОРСКОЕ СЕЛЬСКОЕ
ПОСЕЛЕНИЕ» ВЫСОКОГОРСКОГО
МУНИЦИПАЛЬНОГО РАЙОНА
РЕСПУБЛИКИ ТАТАРСТАН

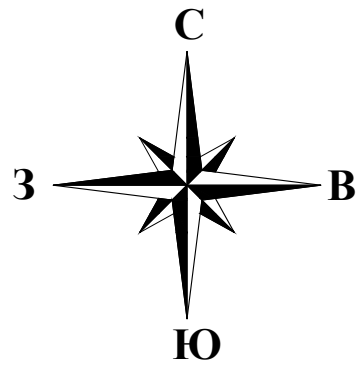
						ППТ-1-ЧПТ/2		
						Семьюжское сельское поселение, Дичное сельское поселение, Красносельское сельское поселение, Высокогорское сельское поселение Высокогорского муниципального района, Октябрьское сельское поселение Зеленодольского муниципального района, Кошарское сельское поселение Пестрчинского муниципального района, г. Казань, Республика Татарстан		
Изм.	Кол.уч.	Лист	№ док.	Подп.	Дата	Документация по планировке территории линейного объекта - «Расходы на мероприятия по повышению уровня обустройства автомобильных дорог федерального значения. Устройство стационарного электрического освещения на автомобильной дороге М-7 «Волга» от Москва - Владимир - Нижний Новгород - Казань - Уфа на участках км 788+300 - км 794+650, км 796+600 - км 801+900, км 802+100 - км 806+400, км 809+300 - км 813+800, км 817+100 - км 826+950, Республика Татарстан»	Статья	Лист
Разработал	Забавников						ДПТ	40
Проверил	Бало						Листов	46
						Чертеж границ зон планируемого размещения линейных объектов, М 1:1000	ООО «Градземпроект»	

ДОКУМЕНТАЦИЯ ПО ПЛАНИРОВКЕ ТЕРРИТОРИИ ОБЪЕКТА

«Расходы на мероприятия по повышению уровня обустройства автомобильных дорог федерального значения. Устройство стационарного электрического освещения на автомобильной дороге М-7 «Волга» от Москва - Владимир - Нижний Новгород - Казань - Уфа на участках км 788+300 - км 794+650, км 796+600 - км 801+900, км 802+100 - км 806+400, км 809+300 - км 813+800, км 817+100 - км 826+950, Республика Татарстан»

Чертеж границ зон планируемого размещения линейных объектов, М 1:1000

км 817+100 - км 826+950



УСЛОВНЫЕ ОБОЗНАЧЕНИЯ:

ГРАНИЦЫ:

- территории, в отношении которой осуществляется подготовка проекта планировки территории
- зоны планируемого размещения линейного объекта федерального значения - «Расходы на мероприятия по повышению уровня обустройства автомобильных дорог федерального значения. Устройство стационарного электрического освещения на автомобильных дорогах М-7 «Волга» от Москва - Владимир - Нижний Новгород - Казань - Уфа на участках км 788+300 - км 794+650, км 796+600 - км 801+900, км 802+100 - км 806+400, км 809+300 - км 813+800, км 817+100 - км 826+950, Республика Татарстан»
- районных муниципальных образований (городских округов)
- поселений/городских округов
- населенных пунктов
- кадастровых кварталов
- земельных участков, прошедших государственный кадастровый учет (сведения о границах которых имеются в ЕГРН)
- земельных участков подлежащих уточнению (уточняемое расположение)

КОНТУРА:

- объектов капитального строительства, прошедших государственный кадастровый учет

ПОЯСНИТЕЛЬНЫЕ НАДПИСИ:

- 16:20:080101 номер кадастрового квартала
- 16.20.2.57 реестровый (учетный, условный) номер границы зоны с особыми условиями использования территории - придорожная полоса автомобильной дороги общего пользования
- 1 номер характерной точки границы зоны планируемого размещения объекта федерального значения - «Расходы на мероприятия по повышению уровня обустройства автомобильных дорог федерального значения. Устройство стационарного электрического освещения на автомобильных дорогах М-7 «Волга» от Москва - Владимир - Нижний Новгород - Казань - Уфа на участках км 788+300 - км 794+650, км 796+600 - км 801+900, км 802+100 - км 806+400, км 809+300 - км 813+800, км 817+100 - км 826+950, Республика Татарстан»
- 1 номер характерной точки устанавливаемой придорожной полосы автомобильной дороги М-7 «Волга»

ТЕРРИТОРИИ:

- зона транспортной инфраструктуры (И1)
- земли сельскохозяйственных угодий (СУ)/зона сельскохозяйственных угодий (СХ1)/зона сельскохозяйственных угодий (СХ)

ЗОНЫ С ОСОБЫМИ УСЛОВИЯМИ ИСПОЛЬЗОВАНИЯ ТЕРРИТОРИИ:

- охранная зона объектов электросетевого хозяйства
- придорожная полоса автомобильной дороги общего пользования федерального значения

ТРАНСПОРТНАЯ ИНФРАСТРУКТУРА:

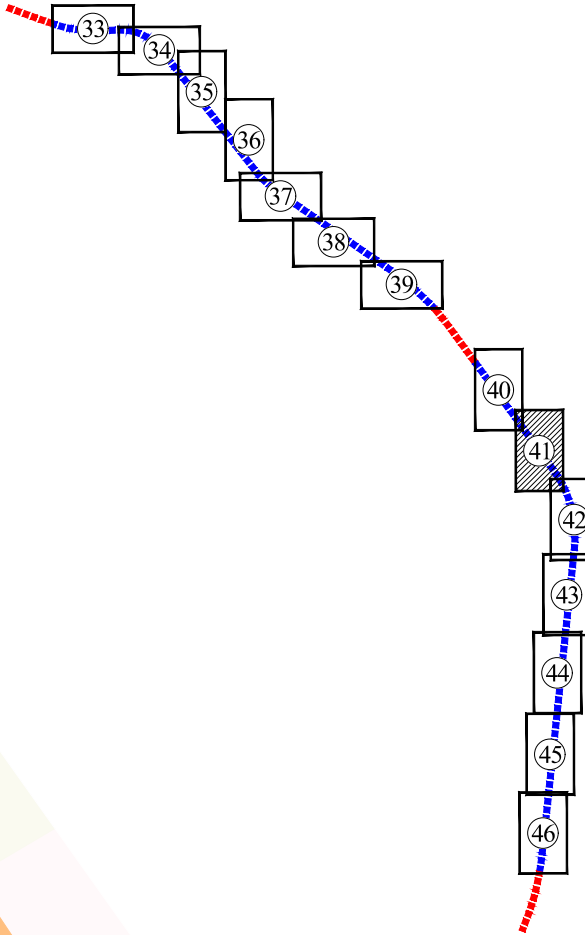
- автомобильная дорога федерального значения М-7 «Волга»
- водопропускная труба
- металлическое барьерное ограждение
- 823 километровой знак автомобильной дороги М-7 «Волга»

ИНЖЕНЕРНАЯ ИНФРАСТРУКТУРА:

- электроснабжение
- кабельная линия искусственного электроосвещения
- воздушная линия электропередачи 0,4 кВ
- кабельная линия электропередачи 0,4 кВ
- кабельная линия электропередачи 10 кВ
- связь
- кабельная линия связи

Схема сводки листов

км 817+100 - км 826+950



16:33:080709

16:16:122701
МУНИЦИПАЛЬНОЕ ОБРАЗОВАНИЕ
«ВЫСОКОГОРСКОЕ СЕЛЬСКОЕ
ПОСЕЛЕНИЕ» ВЫСОКОГОРСКОГО
МУНИЦИПАЛЬНОГО РАЙОНА
РЕСПУБЛИКИ ТАТАРСТАН
16.16.2.38

г. КАЗАНЬ
МУНИЦИПАЛЬНОЕ ОБРАЗОВАНИЕ
ГОРОД КАЗАНЬ
РЕСПУБЛИКИ ТАТАРСТАН

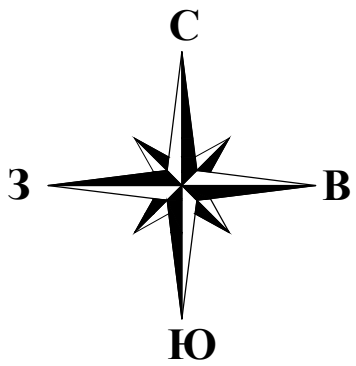
16:33:2.10
16:33:080711
МУНИЦИПАЛЬНОЕ ОБРАЗОВАНИЕ
«КОШАКОВСКОЕ СЕЛЬСКОЕ
ПОСЕЛЕНИЕ» ПЕСТРЕЧИНСКОГО
МУНИЦИПАЛЬНОГО РАЙОНА
РЕСПУБЛИКИ ТАТАРСТАН

ППТ-1-ЧПТ/2						Семновское сельское поселение, Динское сельское поселение, Красносельское сельское поселение, Высокогорское сельское поселение Высокогорского муниципального района, Осиновское сельское поселение Зеленодольского муниципального района, Кошачковское сельское поселение Пестречинского муниципального района, г. Казань, Республика Татарстан		
Изм.	Кол.уч.	Лист	№ док.	Подп.	Дата	Документация по планировке территории линейного объекта - «Расходы на мероприятия по повышению уровня обустройства автомобильных дорог федерального значения. Устройство стационарного электрического освещения на автомобильных дорогах М-7 «Волга» от Москва - Владимир - Нижний Новгород - Казань - Уфа на участках км 788+300 - км 794+650, км 796+600 - км 801+900, км 802+100 - км 806+400, км 809+300 - км 813+800, км 817+100 - км 826+950, Республика Татарстан»	Стадия	Лист
Разработал	Забавников						ДПТ	41
Проверил	Бало						Листов	46
Чертеж границ зон планируемого размещения линейных объектов, М 1:1000						ООО «Градземпроект»		

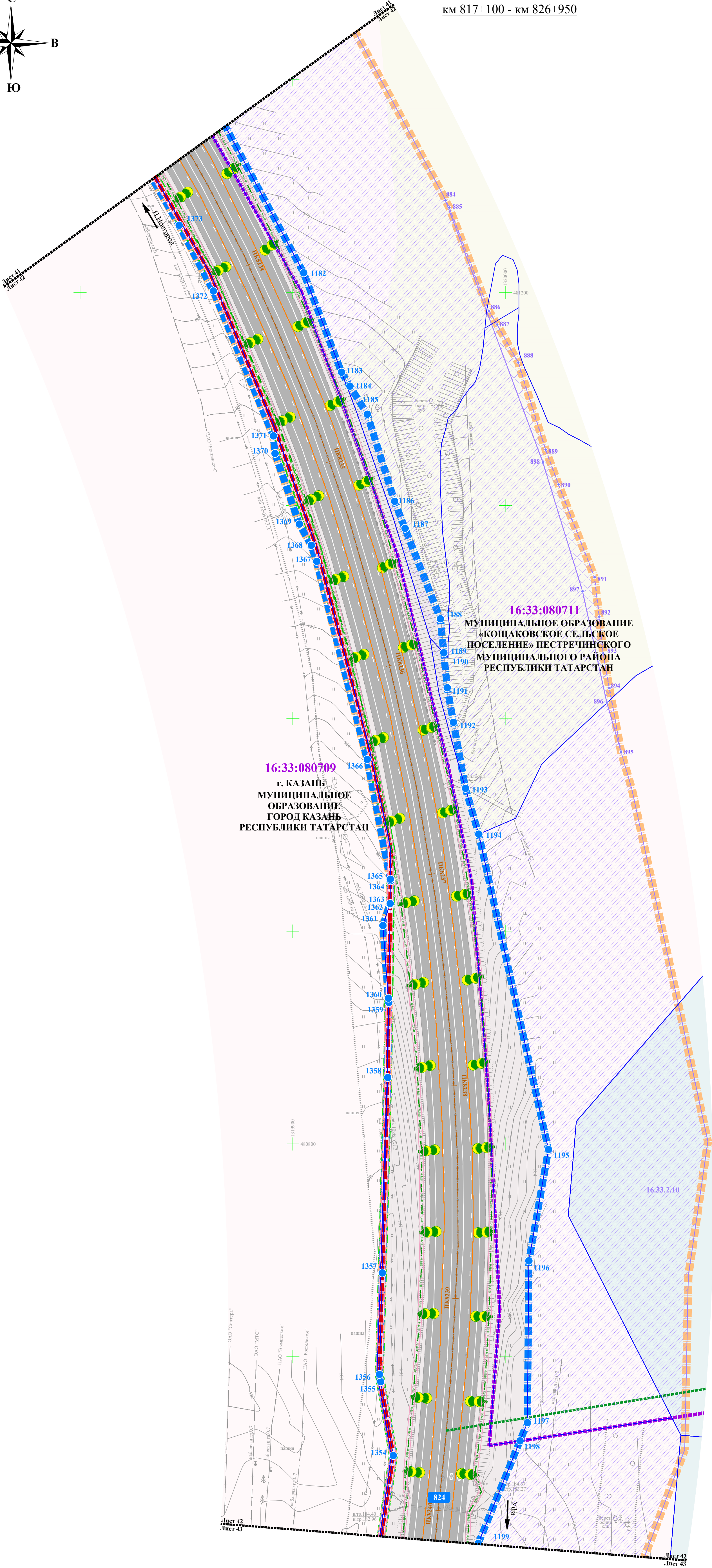
ДОКУМЕНТАЦИЯ ПО ПЛАНИРОВКЕ ТЕРРИТОРИИ ОБЪЕКТА

«Расходы на мероприятия по повышению уровня обустройства автомобильных дорог федерального значения. Устройство стационарного электрического освещения на автомобильной дороге М-7 «Волга» от Москва - Владимир - Нижний Новгород - Казань - Уфа на участках км 788+300 - км 794+650, км 796+600 - км 801+900, км 802+100 - км 806+400, км 809+300 - км 813+800, км 817+100 - км 826+950, Республика Татарстан»

Чертеж границ зон планируемого размещения линейных объектов, М 1:1000



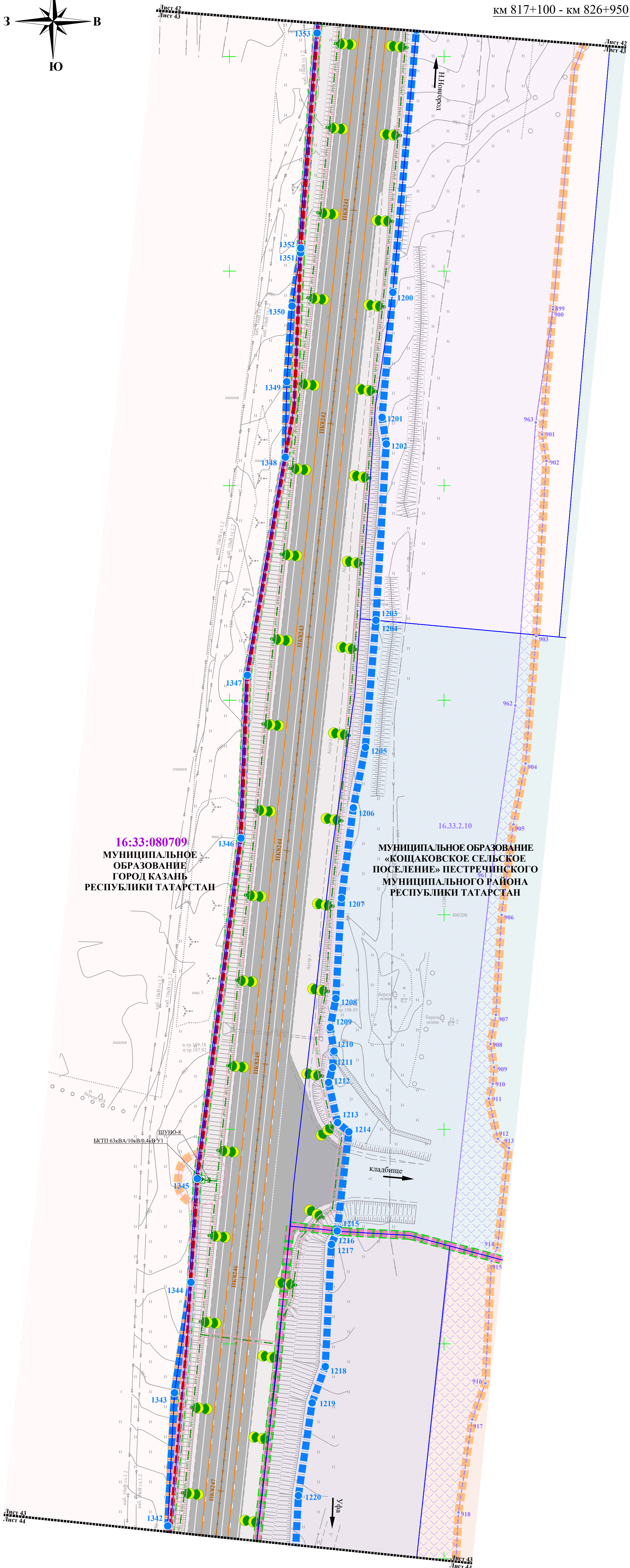
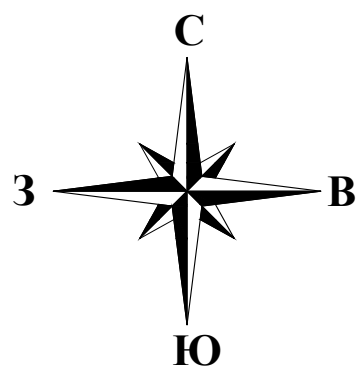
км 817+100 - км 826+950



ДОКУМЕНТАЦИЯ ПО ПЛАНИРОВКЕ ТЕРРИТОРИИ ОБЪЕКТА

«Расходы на мероприятия по повышению уровня обустройства автомобильных дорог федерального значения. Устройство стационарного электрического освещения на автомобильной дороге М-7 «Волга» от Москва - Владимир - Нижний Новгород - Казань - Уфа на участках км 788+300 - км 794+650, км 796+600 - км 801+900, км 802+100 - км 806+400, км 809+300 - км 813+800, км 817+100 - км 826+950, Республика Татарстан»

Чертеж границ зон планируемого размещения линейных объектов, М 1:1000



УСЛОВНЫЕ ОБОЗНАЧЕНИЯ:

ГРАНИЦЫ:

- территории, в отношении которой осуществляется подготовка проекта планировки территории
- зоны планируемого размещения линейного объекта федерального значения - «Расходы на мероприятия по повышению уровня обустройства автомобильных дорог федерального значения. Устройство стационарного электрического освещения на автомобильной дороге М-7 «Волга» от Москва - Владимир - Нижний Новгород - Казань - Уфа на участках км 788+300 - км 794+650, км 796+600 - км 801+900, км 802+100 - км 806+400, км 809+300 - км 813+800, км 817+100 - км 826+950, Республика Татарстан»
- районных муниципальных образований (городских округов)
- поселений/городских округов
- населенных пунктов
- кадастровых кварталов
- земельных участков, прошедших государственный кадастровый учет (сведения о границах которых имеются в ЕГРН)

КОНТУРА:

- объектов капитального строительства, прошедших государственный кадастровый учет

ПОЯСНИТЕЛЬНЫЕ НАДПИСИ:

- 16:20:080101 номер кадастрового квартала
- 16.20.2.57 реестровый (учетный, условный) номер границы зоны с особыми условиями использования территории - придорожная полоса автомобильной дороги общего пользования
- 1 номер характерной точки границы зоны планируемого размещения объекта федерального значения - «Расходы на мероприятия по повышению уровня обустройства автомобильных дорог федерального значения. Устройство стационарного электрического освещения на автомобильной дороге М-7 «Волга» от Москва - Владимир - Нижний Новгород - Казань - Уфа на участках км 788+300 - км 794+650, км 796+600 - км 801+900, км 802+100 - км 806+400, км 809+300 - км 813+800, км 817+100 - км 826+950, Республика Татарстан»
- 1 номер характерной точки устанавливаемой придорожной полосы автомобильной дороги М-7 «Волга»

ТЕРРИТОРИИ:

- зона транспортной инфраструктуры (ИТ)
- земли сельскохозяйственных угодий (СУ)/ зона сельскохозяйственных угодий (СХ)
- зона специального назначения (СН1)
- зона коммунально-складская оптово-распределительного центра "Агромир-Казань"

ЗОНЫ С ОСОБЫМИ УСЛОВИЯМИ ИСПОЛЬЗОВАНИЯ ТЕРРИТОРИИ:

- охранная зона объектов электросетевого хозяйства
- придорожная полоса автомобильной дороги общего пользования федерального значения

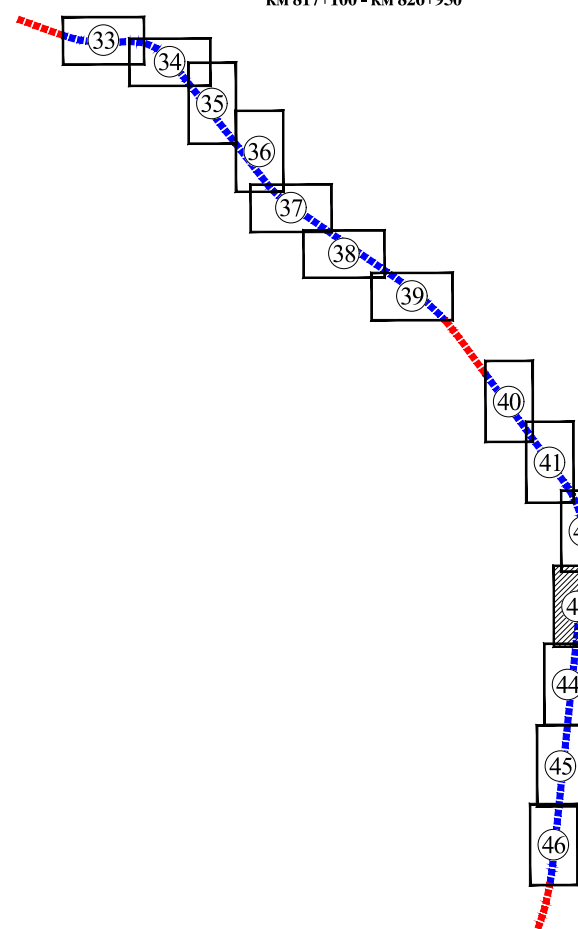
ТРАНСПОРТНАЯ ИНФРАСТРУКТУРА:



- автомобильная дорога федерального значения М-7 «Волга»
- водопропускная труба
- металлическое барьерное ограждение

ИНЖЕНЕРНАЯ ИНФРАСТРУКТУРА:

- электроснабжение
 - кабельная линия искусственного электроосвещения
 - трансформаторная подстанция
- кабельная линия электропередачи 0,4 кВ
- кабельная линия электропередачи 10 кВ
- связь
 - кабельная линия связи

Схема сводки листов

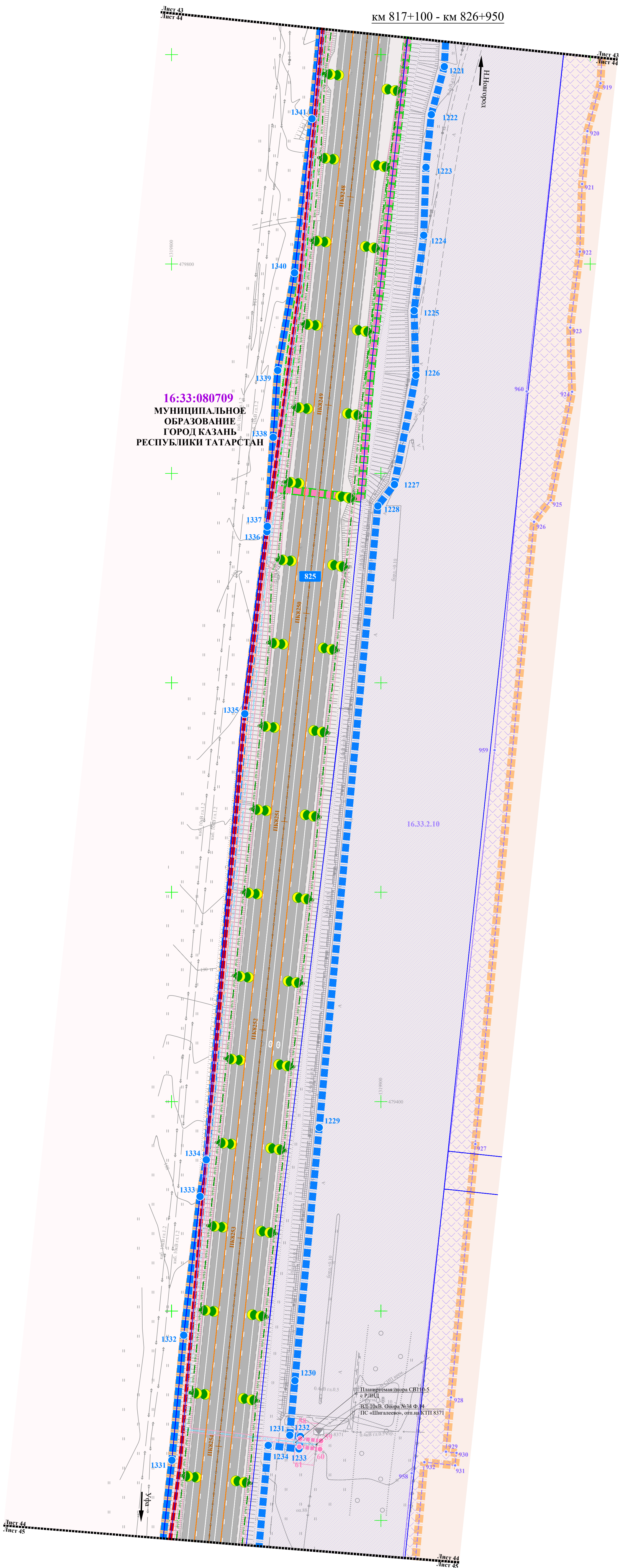
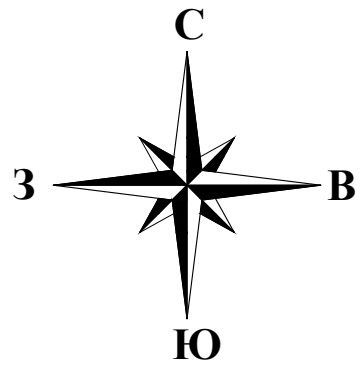


				ППТ-1-ЧПТ/2				
				Семюжское сельское поселение, Динское сельское поселение, Красносельское сельское поселение, Высокогорское сельское поселение Высокогорского муниципального района, Октябрьское сельское поселение Зеленодольского муниципального района, Кошачковское сельское поселение Пестрчинского муниципального района, г. Казань, Республика Татарстан				
Изм.	Кол.уч.	Лист	№ док.	Подп.	Дата			
Разработал	Забавников						Стадия	Лист
							ДПТ	43
Проверил	Бало							46
Чертеж границ зон планируемого размещения линейных объектов, М 1:1000						ООО «Градземпроект»		

ДОКУМЕНТАЦИЯ ПО ПЛАНИРОВКЕ ТЕРРИТОРИИ ОБЪЕКТА

«Расходы на мероприятия по повышению уровня обустройства автомобильных дорог федерального значения. Устройство стационарного электрического освещения на автомобильной дороге М-7 «Волга» от Москва - Владимир - Нижний Новгород - Казань - Уфа на участках км 788+300 - км 794+650, км 796+600 - км 801+900, км 802+100 - км 806+400, км 809+300 - км 813+800, км 817+100 - км 826+950, Республика Татарстан»

Чертеж границ зон планируемого размещения линейных объектов, М 1:1000



УСЛОВНЫЕ ОБОЗНАЧЕНИЯ:

ГРАНИЦЫ:

- территории, в отношении которой осуществляется подготовка проекта планировки территории
- зоны планируемого размещения линейного объекта федерального значения - «Расходы на мероприятия по повышению уровня обустройства автомобильных дорог федерального значения. Устройство стационарного электрического освещения на автомобильной дороге М-7 «Волга» от Москва - Владимир - Нижний Новгород - Казань - Уфа на участках км 788+300 - км 794+650, км 796+600 - км 801+900, км 802+100 - км 806+400, км 809+300 - км 813+800, км 817+100 - км 826+950, Республика Татарстан»
- зоны планируемого размещения линейного объекта федерального значения на период строительства
- районных муниципальных образований (городских округов)
- поселений/городских округов
- населенных пунктов
- кадастровых кварталов
- земельных участков, прошедших государственный кадастровый учет (сведения о границах которых имеются в ЕГРН)

КОНТУРА:

- объектов капитального строительства, прошедших государственный кадастровый учет

ПОЯСНИТЕЛЬНЫЕ НАДПИСИ:

- 16:20:080101 номер кадастрового квартала
- 16.20.2.57 реестровый (учетный, условный) номер границы зоны с особыми условиями использования территории - придорожная полоса автомобильной дороги общего пользования
- 1 номер характерной точки границы зоны планируемого размещения объекта федерального значения - «Расходы на мероприятия по повышению уровня обустройства автомобильных дорог федерального значения. Устройство стационарного электрического освещения на автомобильной дороге М-7 «Волга» от Москва - Владимир - Нижний Новгород - Казань - Уфа на участках км 788+300 - км 794+650, км 796+600 - км 801+900, км 802+100 - км 806+400, км 809+300 - км 813+800, км 817+100 - км 826+950, Республика Татарстан»
- 1 номер характерной точки границы зоны планируемого размещения объекта федерального значения - «Расходы на мероприятия по повышению уровня обустройства автомобильных дорог федерального значения. Устройство стационарного электрического освещения на автомобильной дороге М-7 «Волга» от Москва - Владимир - Нижний Новгород - Казань - Уфа на участках км 788+300 - км 794+650, км 796+600 - км 801+900, км 802+100 - км 806+400, км 809+300 - км 813+800, км 817+100 - км 826+950, Республика Татарстан»
- 1 номер характерной точки устанавливаемой придорожной полосы автомобильной дороги М-7 «Волга»

ТЕРРИТОРИИ:

- зона транспортной инфраструктуры (ИТ)/зона коммунально-складская (КС)
- зона сельскохозяйственных угодий (СХ)
- зона специального назначения (СН1)

ЗОНЫ С ОСОБЫМИ УСЛОВИЯМИ ИСПОЛЬЗОВАНИЯ ТЕРРИТОРИИ:

- охранная зона объектов электросетевого хозяйства
- придорожная полоса автомобильной дороги общего пользования федерального значения

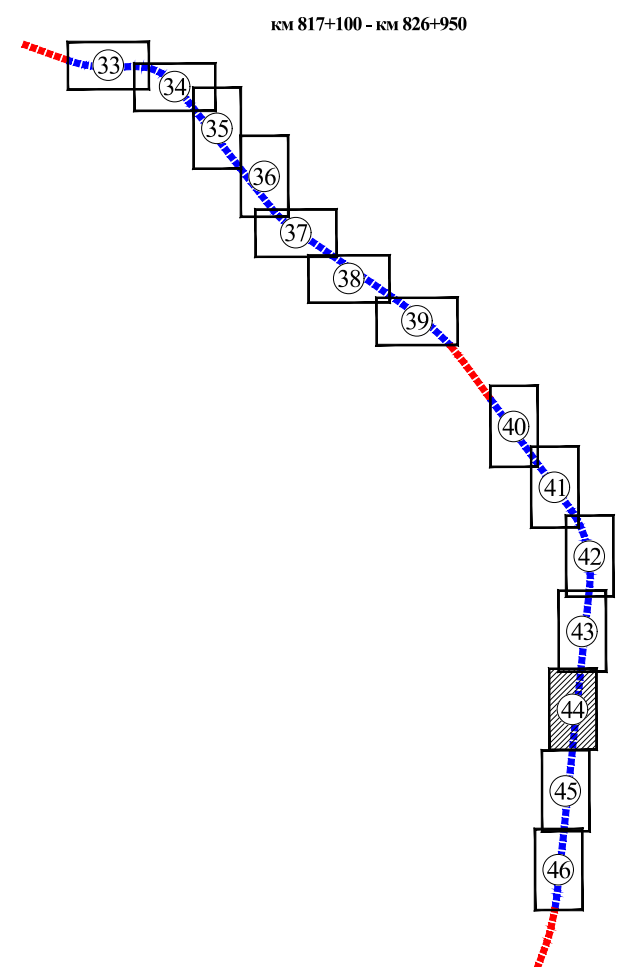
ТРАНСПОРТНАЯ ИНФРАСТРУКТУРА:



- автомобильная дорога федерального значения М-7 «Волга»
- металлическое барьерное ограждение
- 825 километровой знак автомобильной дороги М-7 «Волга»

ИНЖЕНЕРНАЯ ИНФРАСТРУКТУРА:

- электроснабжение
 - кабельная линия искусственного электроосвещения
 - трансформаторная подстанция
 - воздушная линия электропередачи 0,4 кВ
 - воздушная линия электропередачи 10 кВ
 - кабельная линия электропередачи 0,4 кВ
 - кабельная линия электропередачи 10 кВ
- связь
 - кабельная линия связи

Схема сводки листов

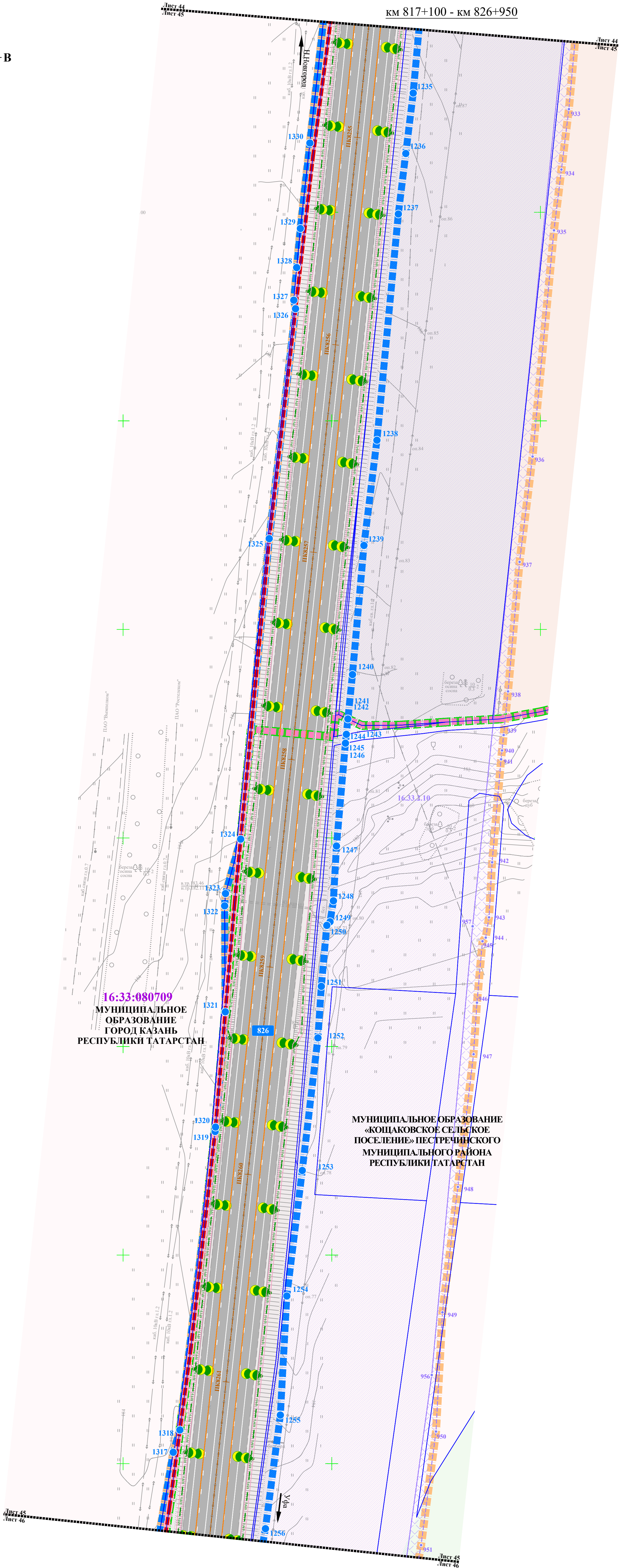
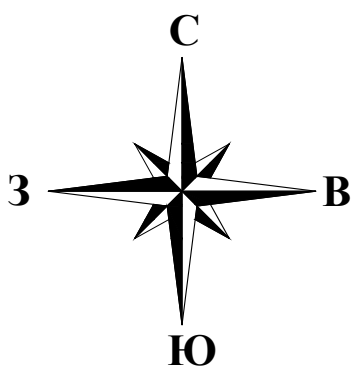


				ППТ-1-ЧПТ/2				
				Семюжское сельское поселение, Дичное сельское поселение, Красносельское сельское поселение, Высокоурское сельское поселение Высокоурского муниципального района, Осиновское сельское поселение Зеленодольского муниципального района, Копанское сельское поселение Пестрчинского муниципального района, г. Казань, Республика Татарстан				
Изм.	Кол.уч.	Лист	№ док.	Подп.	Дата			
Разработал	Забавников	4	8371			Стадия	Лист	Листов
						ДПТ	44	46
Проверил	Бало	5	8371			Чертеж границ зон планируемого размещения линейных объектов, М 1:1000		
				ООО «Градземпроект»				

ДОКУМЕНТАЦИЯ ПО ПЛАНИРОВКЕ ТЕРРИТОРИИ ОБЪЕКТА

«Расходы на мероприятия по повышению уровня обустройства автомобильных дорог федерального значения. Устройство стационарного электрического освещения на автомобильной дороге М-7 «Волга» от Москва - Владимир - Нижний Новгород - Казань - Уфа на участках км 788+300 - км 794+650, км 796+600 - км 801+900, км 802+100 - км 806+400, км 809+300 - км 813+800, км 817+100 - км 826+950, Республика Татарстан»

Чертеж границ зон планируемого размещения линейных объектов, М 1:1000

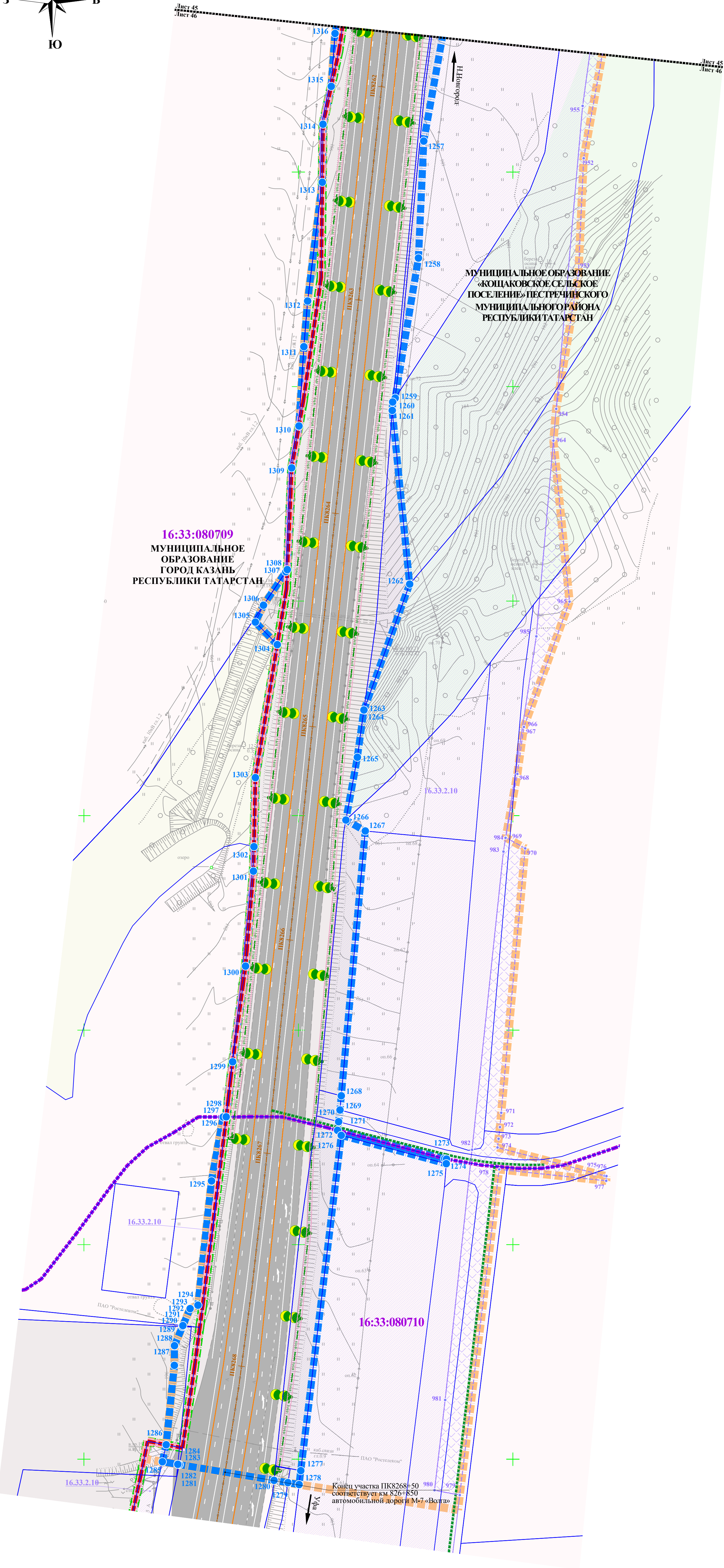
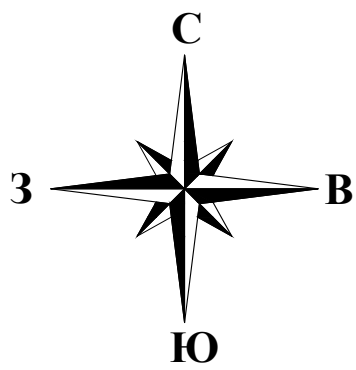


ДОКУМЕНТАЦИЯ ПО ПЛАНИРОВКЕ ТЕРРИТОРИИ ОБЪЕКТА

«Расходы на мероприятия по повышению уровня обустройства автомобильных дорог федерального значения. Устройство стационарного электрического освещения на автомобильной дороге М-7 «Волга» от Москва - Владимир - Нижний Новгород - Казань - Уфа на участках км 788+300 - км 794+650, км 796+600 - км 801+900, км 802+100 - км 806+400, км 809+300 - км 813+800, км 817+100 - км 826+950, Республика Татарстан»

Чертеж границ зон планируемого размещения линейных объектов, М 1:1000

км 817+100 - км 826+950



УСЛОВНЫЕ ОБОЗНАЧЕНИЯ:

ГРАНИЦЫ:

- территории, в отношении которой осуществляется подготовка проекта планировки территории
- зоны планируемого размещения линейного объекта федерального значения - «Расходы на мероприятия по повышению уровня обустройства автомобильных дорог федерального значения. Устройство стационарного электрического освещения на автомобильной дороге М-7 «Волга» от Москва - Владимир - Нижний Новгород - Казань - Уфа на участках км 788+300 - км 794+650, км 796+600 - км 801+900, км 802+100 - км 806+400, км 809+300 - км 813+800, км 817+100 - км 826+950, Республика Татарстан»
- районных муниципальных образований (городских округов)
- поселений/городских округов
- населенных пунктов
- кадастровых кварталов
- земельных участков, прошедших государственный кадастровый учет (сведения о границах которых имеются в ЕГРН)

КОНТУРА:

- объектов капитального строительства, прошедших государственный кадастровый учет

ПОЯСНИТЕЛЬНЫЕ НАДПИСИ:

- 16:20:080101 номер кадастрового квартала
- 16.20.2.57 реестровый (учетный, условный) номер границы зоны с особыми условиями использования территории - придорожная полоса автомобильной дороги общего пользования
- 1 номер характерной точки границы зоны планируемого размещения объекта федерального значения - «Расходы на мероприятия по повышению уровня обустройства автомобильных дорог федерального значения. Устройство стационарного электрического освещения на автомобильной дороге М-7 «Волга» от Москва - Владимир - Нижний Новгород - Казань - Уфа на участках км 788+300 - км 794+650, км 796+600 - км 801+900, км 802+100 - км 806+400, км 809+300 - км 813+800, км 817+100 - км 826+950, Республика Татарстан»
- 1 номер характерной точки устанавливаемой придорожной полосы автомобильной дороги М-7 «Волга»

ТЕРРИТОРИИ:

- зона транспортной инфраструктуры (ИТ)/ зона коммунально-складская (КС)
- земли сельскохозяйственных угодий (СУ)/ зона сельскохозяйственных угодий (СХ)
- зона рекреационно-ландшафтная (РЗ)
- земли лесного фонда (ЛФ)

ЗОНЫ С ОСОБЫМИ УСЛОВИЯМИ ИСПОЛЬЗОВАНИЯ ТЕРРИТОРИИ:

- охранная зона объектов электросетевого хозяйства
- придорожная полоса автомобильной дороги общего пользования федерального значения

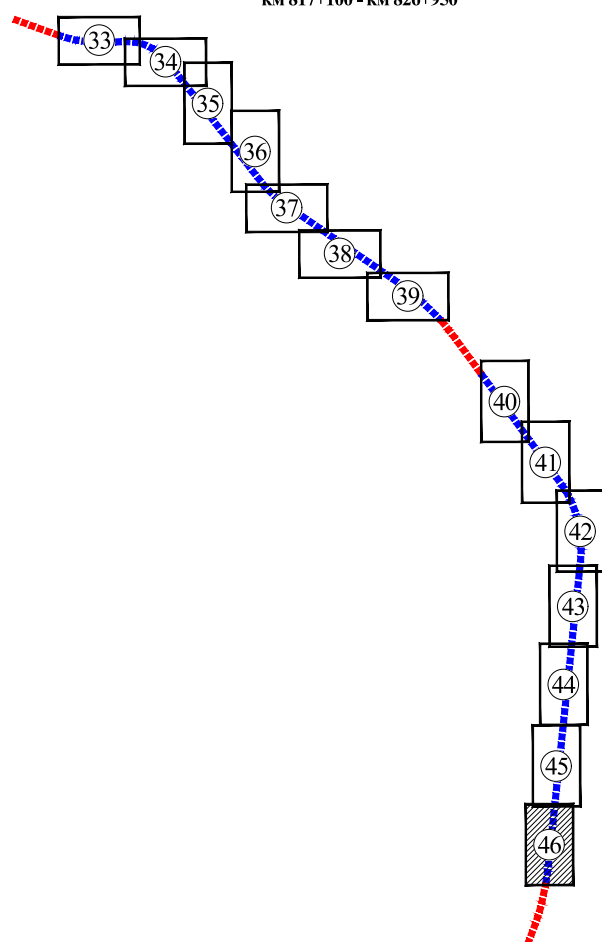
ТРАНСПОРТНАЯ ИНФРАСТРУКТУРА:

- автомобильная дорога федерального значения М-7 «Волга»
- планируемая автомобильная дорога, проезд местного значения (согласно схеме территориального планирования Пестречинского муниципального района)
- водопропускная труба
- металлическое барьерное ограждение

ИНЖЕНЕРНАЯ ИНФРАСТРУКТУРА:

- электроснабжение
- кабельная линия искусственного электроосвещения
- воздушная линия электропередачи 0,4 кВ
- воздушная линия электропередачи 10 кВ
- кабельная линия электропередачи 10 кВ
- канализация
- канализация

Схема сводки листов



					ППТ-1-ЧПТ/2		
					Семновское сельское поселение, Дичное сельское поселение, Красносельское сельское поселение, Высоковское сельское поселение Высоковского муниципального района, Осиновское сельское поселение Зеленодольского муниципального района, Кошакское сельское поселение Пестречинского муниципального района, г. Казань, Республика Татарстан		
Изм.	Кол.уч.	Лист	№ док.	Подп.	Дата	Стадия	Лист
Разработал	Забавников					ДПТ	46
Проверил	Бало						46
					Чертеж границ зон планируемого размещения линейных объектов, М 1:1000		
					ООО «Градземпроект»		